

## Agosto 2008

### Rovaniemi / Capo Nord / Norvegia



Camper :	Mc Loius 620 Plus del 2005 ( 2800 jtd 146 Cv)
Equipaggio :	Danilo (37) Barbara (33) Martina (8) Luca (5)
Durata viaggio:	Dal 01/08 al 25/08/08
Km. Percorsi:	10.000 + traghetti
Totale litri carburante:	1.249,28
Consumo Km/litro:	7,5
Consumo Litri / 100 Km	13,30
Costo totale viaggio:	€ 5.000

#### 01/08/2008

Ore 15:30: siamo pronti per partire per il nostro LUUUUUNGO viaggio a Capo Nord !!!

Partiamo in direzione Svizzera ed appena passata la dogana, inizia a piovere !!!

Ore 17:30 passiamo il valico del San Bernardino.

Alle 19.45, arriviamo in Austria e, ad 1.8 km dal confine presso il distributore Agip, acquistiamo il bollino per l'autostrada austriaca (7,70 €); percorriamo 30 Km ed alle 20.15 ci fermiamo al primo autogrill in Germania per la cena e la sosta notturna.

#### 02/08/2008

Ore 6:00: ripartiamo in direzione Puttgarden e, più tardi, ci fermiamo a fare colazione con i bambini. Riprendiamo poi il viaggio sino all'ora di pranzo. Nel pomeriggio, terminiamo gli ultimi 350 Km che ci separano dall'imbarco per la Danimarca. Lungo il tragitto, abbiamo trovato solo un po' di traffico dovuto a dei lavori stradali. Il viaggio fino al porto di **Puttgarden (N 54°30'02" E 11°13' 27" )** e' stato abbastanza fluido ed anche la temperatura é stata ottimale. Arriviamo a Puttgarden alle 19.30 e dopo solo un'attesa di 10 minuti, ci imbarchiamo per Rodby ( costo traghetto per camper superiore ai 6 mt e 4 persone 90 euro dal venerdì a domenica, mentre dal lunedì al giovedì o dopo le ore 24 la tariffa è più bassa).

Sbarchiamo in Danimarca alle 20.40 e cerchiamo subito un posto per la cena e la sosta notturna.

Siamo stanchi morti !!!!

03/08/2008



Ore 06.00 partenza in direzione Vimmbery (Svezia) per visitare il parco di **Astrid Lindgrens Varld (Pippi Calzelunghe)** ( N 57°40'27" E 15°50'32").

Dopo solo una breve sosta per la colazione ( obbligatoria !! ), arriviamo al parco di Pippi alle 13. Visitiamo il parco ma a metà pomeriggio inizia un bel temporale. I bambini rimangono comunque contenti di questa gita ed inevitabilmente ritorniamo al camper con una bambola di Pippi. Ci godiamo una doccia calda e facciamo camper service al campeggio davanti al parco.

Alle 17,30 proseguiamo il tragitto per il parco faunistico e marino di **Kolmarden** (N 58°39'57" E 16°28'03") e pernottiamo nel parcheggio antistante il parco.

04/08/2008

Trascuriamo la giornata all'interno del parco.

Per chi viaggia con bambini, il parco di Kolmander può essere una sosta valida per spezzare il lungo viaggio e rilassarsi in mezzo ad un enorme bosco.

Siamo contenti del tragitto percorso sino a qui e siamo ancora molto carichi per proseguire in direzione Rovaniemi.

Dopo la merenda, riprendiamo il viaggio accompagnati dalla pioggia.

Ci sono tra i 15 ed i 19 gradi e, per la notte, ci fermiamo in un autogrill.

05/08/2008



Ci alziamo molto presto e riprendiamo subito il viaggio.

Quando i bimbi si svegliano, ci fermiamo a fare colazione in un' area sosta sulla strada (N 62° 27' 26 E 17° 20' 42).

Trascuriamo l'intera giornata in viaggio facendo solo alcune soste intermedie per distrarci e mangiare.

In serata, ci fermiamo in un'area sosta a 10 km da **Haparanda** (65°48'37" E 23°55'58"), ultima città della Svezia.

Ripartiremo domani mattina, sicuramente più riposati e pronti ad immortalare il passaggio della Finlandia !!!



06/08/2008



Ore 10.30: ripartiamo in direzione **Circolo Polare Artico** ( N 66°32'38" E 25°50'39" ) e facciamo solo una piccola sosta prima di passare la dogana con la Finlandia per acquistare un utilissimo pile.

Per chi ne avesse la necessità, prima della dogana di Haparanda, vi è una grossa area commerciale con vari grandi magazzini.

Raggiungiamo Rovaniemi, visitiamo subito il circolo polare artico e con grandissima emozione incontriamo Babbo Natale (altra tappa raggiunta !!!)

Terminiamo il pomeriggio passeggiando tra i negozi di souvenir del Santa Village.

Poi rientriamo al camper e ci fermiamo a chiacchierare con altri camperisti e ad ammirare un simpaticissimo scoiattolo che continua a correre su e giù da un abete per procurarsi il cibo.



Sosta notturna nel parcheggio antistante il Santa Village.

07/08/2008

Ci svegliamo alle 7, perché nel camper entra luce e, quando apriamo gli oscuranti, ci accorgiamo che c'è una giornata splendida.

Ieri sera, non riuscivamo a prendere sonno, perché il sole non tramontava mai.

Trascuriamo la mattinata al **Santa Park** ( N 66°32'24" E 25°48'02" ) e rimaniamo molto entusiasti del mix di cognac e frutto della passione che ci ha proposto una ragazza lappone al bar fatto di ghiaccio, di visitare il museo delle sculture di ghiaccio rappresentanti la vita lappone, di ammirare i costumi lapponi e di divertirci con gli elfi che ci fanno visitare la loro scuola.

Ore 12.30, riprendiamo il viaggio verso Capo Nord, dove prevediamo di arrivare per l'indomani.


Durante il tragitto, notiamo un camper service ( N 69°28'22" E 25°30'38" ) nei pressi di un benzinaio Shell e ne approfittiamo per fare scorta di acqua (il camper service è funzionante anche quando il benzinaio è chiuso).

Dopo aver percorso la E 92, una strada identica alle montagne russe, arriviamo in nottata ad Honningsvåg a circa 30 km da Capo Nord e pernottiamo al porto ( N 70°58'58" E 25°57'59" ) dove troviamo altri camper ed il centro di informazioni turistiche.

08/08/2008



Ci svegliamo presto per il freddo e ci rendiamo conto che ci sono circa 13° interni e 8° esterni. Dopo una colazione veloce, riprendiamo il viaggio in direzione Nordkapp. Finalmente, dopo solo 30 km, arriviamo a **Capo Nord (N 71°10'06" E 25°46'42")**. Evviva !!!! Il costo dell'ingresso è di 460 Nok (58,75 €) per un camper 2 adulti e 2 bambini. Appena varcato l'ingresso di Capo Nord, il tempo non prometteva nulla di buono, ma poi, fortunatamente, è migliorato permettendoci di immortalare il tanto aspettato panorama. In serata, ritorniamo ad Honningsvåg per la visita all'ice bar e per assaggiare la cucina norvegese. Ascoltiamo il consiglio del proprietario dell'ice bar e ceniamo al pub Corner. Per la notte, sostiamo al campeggio Nordkapp – [www.nordkappcamping.no](http://www.nordkappcamping.no) (N 71°01'37" E 25°53'16"). Il prezzo del campeggio per una notte compresa la corrente elettrica è di 210 nok (26 euro). Segnaliamo le docce a gettone all'interno del camping che sono molto spaziose e comode.



09/08/2008




Ci alziamo di buon ora e, dopo aver provveduto a far rifornimento di carburante presso il paese di Honningsvåg, proseguiamo in direzione Alta per visitare il **museo sulle incisioni rupestri (N° 69°56'46" E 23°11'12")**.



Visitiamo il museo e poi, per la notte, sostiamo nel parcheggio antistante.

**10/08/2008**



Riprendiamo il viaggio in direzione Andenes.

Durante il tragitto ci imbarchiamo ad **Olderdalen** (N° 69°36'06" E 20°32'06") e sbarchiamo dopo mezz'ora a Lyngseidet (costo del traghetto camper + 4 persone euro 25).

Per spezzare il viaggio, facciamo una sosta di una giornata a Bardufoss, a circa 100 Km da Lyngseidet, dove c'è un parco acquatico coperto chiamato **Polarbadet** (N 69°03'14" E 18°29'06").

Orario di apertura del Polarbadet 12-17.

Trascurriamo la notte in un autogrill sulla strada principale di Bardufoss.

**11/08/2008**



Ci alziamo con tutta calma ed andiamo a fare un po' di spesa.

Ore 12: siamo prontissimi per goderci un pò di relax al Polarbadet.

All'interno della piscina, ci sono parecchie attrattive, come ad esempio una piscina con scivolo, due trampolini per i tuffi, due vasche più piccole con acqua calda, un'idromassaggio a temperatura caldissima ed una sauna.

Pranziamo tardi e poi ripartiamo per Andenes.

A causa di un incidente stradale, siamo costretti a proseguire in direzione Gryllefjord e poi ad imbarcarci l'indomani mattina per Andenes.

Durante il viaggio si aggregano a noi una coppia di camperisti spagnoli molto simpatici con la loro cagnolina Nika.

Dopo aver ammirato dei panorami mozzafiato, arriviamo a **Gryllefjord** in serata e ci sistemiamo sul porticciolo per la sosta notturna (N 69°21'47" E 17°03'10").

**12/08/2008**



Partenza alle 11 da Gryllefjord con traghetto della compagnia Hurtigruten per un viaggio in mare di due ore nauseante !!!

Finalmente sbarchiamo ad **Andenes** (N 69°19'26" E 16°07'02") e ci dirigiamo subito al faro rosso dove si trova il centro della Whale Safari per prenotare l'escursione per l'avvistamento delle balene.

Ci mettiamo subito in lista di attesa per l'uscita del pomeriggio ed allo stesso tempo prenotiamo anche per l'indomani.

Pranziamo subito e ritorniamo di nuovo al centro **Whale Safari** con la speranza di riuscire a fare l'escursione ma nulla da fare.

Così attendiamo il giorno dopo e terminiamo la giornata in relax facendo la spesa in paese ed anche camper service (N 69°18'12" E 16°03'53").

**13/08/2008**

Ci svegliamo alle 7.30 e ..... c'è un tempo da lupi !!! Un vento terribile fa ballare il camper, il cielo è cupo e fa freddo.

Inizialmente, decidiamo di rinunciare all'escursione, ma poi riflettendo e, con un po' di pazzia, decidiamo di prepararci per l'avvistamento delle balene.

Prepararci, significa che ci siamo vestiti come una cipolla mooolto appesantita !!!

Il vento cerca di portarci via, ma riusciamo con tenacia ad arrivare al centro Whale Safari e scopriamo che a causa del brutto tempo, l'escursione di oggi è stata annullata.

Non ci rimane che accontentarci e partecipare all'interessante visita guidata in italiano al museo delle balene.

In tarda mattinata, proseguiamo il nostro viaggio in direzione Kaljord e poi ci imbarchiamo per Hanoy.

Da Hanoy, inizierà la nostra visita alle isole Lofoten.

Nel tardo pomeriggio, riusciamo ad arrivare alle Lofoten e visitiamo subito Henningsvaer un tipico paesino di pescatori conosciuto come la piccola Venezia.

Ceniamo in un ristorante di Henningsvaer e degustiamo dei piatti tipici norvegesi.

Più tardi, proseguiamo il viaggio in direzione Å, così si chiama la punta estrema delle isole Lofoten dove l'indomani visiteremo il villaggio - museo di pescatori. Durante il tragitto verso Å per ammiriamo il bellissimo paesaggio.

Il mare è limpido e tempestato da piccoli isolotti, le piccole spiagge hanno la sabbia fine e bianca e le pareti delle montagne si tuffano a picco nel mare.

**14/08/2008**

Il tempo rimane sempre incerto e cambia ogni cinque minuti.

D'altra parte, è stato così per la maggior parte del nostro viaggio sino a qui !!!

Facciamo colazione e poi andiamo a visitare Å.

Il villaggio è carino e, come avevamo già notato ad Henningsvaer, le case sono costruite su palafitte.

Più tardi, ci spostiamo di pochi km a **Moskenes (N 67°54'00" E 13°02'42")** dove riusciamo solo in serata ad imbarcarci per Bodo.

Durante la giornata in attesa per l'imbarco, il tempo è sempre stato freddo, ventoso e piovoso.

Ore 21.15: finalmente partenza per Bodo e arrivo ore 01.40.

Il viaggio in traghetto è stato buono ed è trascorso velocemente grazie alla compagnia di un allegro gruppo di camperisti italiani.

Pernottamento al porto di Bodo.

**15/08/2008**

Ore 6: Partenza per Trondheim.

Oggi percorriamo 714 Km per recuperare un po' di tempo e strada.

Per spezzare il viaggio, nel pomeriggio, facciamo una sosta alle consigliate ma modeste cascate **Laksforsen (N 65°32'30" E 13°17'28")** ed approfittiamo dell'occasione per raccogliere le more.

Durante il tragitto, c'è la possibilità di visitare il **Namsen Laksakvarium ( N 64°32'35" E 12°27'13")**, che è un interessante centro sui salmoni situato ai piedi di una diga e che offre anche l'opportunità di pescare.

Peccato che da metà agosto in poi chiude per ferie !

Arrivo in prossimità di Trondheim alle 21 e pernottamento in un'area sosta sulla E6.

**16/08/2008**

Appena svegli, ci trasferiamo in centro città a **Trondheim** e parcheggiamo a pagamento direttamente nella via centrale Munkegata, dove si trova la cattedrale della città, il palazzo arcivescovile e moltissimi negozi.

Facciamo colazione e poi usciamo a zonzo per la città.

Rimaniamo entusiasti di Trondheim , che si presenta bella e piena di vita.

A metà mattina, mentre passeggiamo, acquistiamo al quartiere **Bryggens** delle buonissime fragole e facciamo uno spuntino.

Durante il viaggio dalla Finlandia sino a qui, abbiamo sempre trovato ottime fragole e frutti di bosco che vengono venduti in piccoli chioschi sulle strade.

Per la gioia dei bambini, a mezzogiorno, pranziamo da Mc Donald's.

Nel pomeriggio, partiamo in direzione Halså, dove ci imbarchiamo per Kanestraum e proseguiremo poi sino a Kristiansund.

Per la notte, entriamo in campeggio a Kristiansund ed approfittiamo abbondantemente della lavatrice.

**17/08/2008**

Facciamo colazione, ci imbarchiamo per Bremsnes e percorriamo poi l'ultimo tratto che ci separa dalla famosa e bella **Atlanterhavsvegen (strada atlantica)**.

Dopo pranzo, ci dedichiamo a goderci, nel vero senso della parola, la bellezza della strada atlantica e rimaniamo incantati dai panorami.

Peccato solo che il tratto da percorrere, non sia poi così lungo !!!

Più tardi, ci imbarchiamo a Solsnes in direzione Afarnes e poi proseguiamo per il **Trollstig Pass (passo dei troll)** (N 62°27'04" E 7°39'41").




La salita per il passo ha una forte pendenza, la strada è molto stretta ed è conosciuta per i suoi caratteristici 11 tornanti.

Malgrado la salita non sia delle più facili (anche perché si incontrano molti pullman turistici), questo luogo merita sicuramente una visita sia per le cascate che per il panorama.

Arriviamo in cima, ci godiamo il paesaggio e ci dedichiamo all'acquisto dei souvenirs.

In serata prendiamo l'ultimo traghetto a Linge per Eidsdalen, dove ci fermiamo per la notte.

**18/08/2008**



Sveglia presto e proseguimento in direzione Geiranger.

Oggi il tempo è bello.

Arriviamo al porto di Geiranger alle 8, giusto in tempo per imbarcarci con il camper e visitare il famoso e bellissimo fiordo.

Il viaggio in traghetto dura un'ora e sono previsti dei rallentamenti proprio nei punti più spettacolari del fiordo.

Durante l'escursione al fiordo, anche Martina, affascinata dalla bellezza del panorama, afferma che le sembra l'inizio di una favola !!!

Sbarchiamo a Hellesylt e proseguiamo in direzione Olden.

Arrivati ad Olden, prenotiamo per il pomeriggio un'uscita in barca per pescare (N 61°50'26" E 6°48'39").

La gita in barca risulta piacevole per tutta la famiglia.

Dopo cena, proseguiamo in direzione Bergen.

**19/08/2008**





Trascurriamo la mattinata viaggiando in direzione **Bergen**, dove riusciamo ad arrivare per l'ora di pranzo. Parcheggiamo a pagamento in prossimità del famoso mercato del pesce e la città si presenta subito bella e movimentata.

Visitiamo subito il caratteristico mercato del pesce ed attirati dalla sua atmosfera e dagli invitanti piatti che si trovano pronti da mangiare in ogni banco, decidiamo di pranzare qui avvolti dal folklore di questo posto.

Il pranzo è veramente ottimo ed anche i bimbi apprezzano il tipico "bacalao" impanato ed i gamberi sbollentati direttamente nell'acqua di mare.

Nel pomeriggio, proseguiamo la nostra visita al centro della città e al **Bryggen**, ossia il vecchio quartiere del porto con i magazzini e le strade ancora fatti in legno e che è diventato patrimonio dell'UNESCO.

In serata, torniamo al camper e proseguiamo il nostro viaggio.

Siamo indecisi sulla strada da percorrere per arrivare alla nostra prossima meta Legoland in Danimarca ma alla fine, dopo aver valutato varie soluzioni, decidiamo di traghettare da Gjermundshamn a Lofallstrand, dove trascorriamo la notte al porto.

### 20/08/2008

Viaggiamo tutto il giorno lungo la strada E134 sino a raggiungere Horten e poi traghettiamo per Moss.

Il tragitto è un po' noioso, perchè la strada impone una velocità di 50 – 60 km orari, tranne in alcuni tratti in cui si incontrano delle cascate molto belle.

Arriviamo a Moss alle 22.30 e dormiamo in un autogrill sulla E6.

### 21/08/2008

Facciamo colazione e poi partiamo in direzione Goteborg (Svezia).

Quando arriviamo a Goteborg, troviamo fortunatamente un posteggio a pagamento in pieno centro e così, trascorriamo il pomeriggio passeggiando per il centro.

Il centro di Goteborg è pieno di locali, negozi e gente giovane.

Nel tardo pomeriggio ripartiamo in direzione Copenhagen.

### 22/08/2008

Arriviamo in mattinata a **Copenhagen** e troviamo parcheggio a pagamento proprio dietro il centrale e famoso parco divertimenti Tivoli.

Facciamo colazione e poi ci dirigiamo subito all'ufficio informazioni per recuperare una cartina della città e delle notizie sui punti di maggior interesse della città.

Visitiamo lo Stroget, che è una delle vie principali piena di negozi ed arriviamo sino al canale Nyhavn, dove ci sono le caratteristiche case con le facciate colorate ed i locali affacciati direttamente sul canale.

Pranziamo all'Hard Rock Café e poi, nel pomeriggio, andiamo a vedere la famosa sirenetta "den lille Havfrue".

A nostro parere, Copenhagen è molto molto bella, ma, purtroppo, il tempo a nostra disposizione ci consente di visitarne solo i punti principali.

Ripartiamo nel tardo pomeriggio in direzione **Billund (Legoland)** e ci ripromettiamo di tornare nuovamente in futuro a Copenhagen per una visita di più giorni.

In serata arriviamo a Billund e pernottiamo nel parcheggio di Legoland.

**23/08/2008**



Dedichiamo l'intera giornata alla visita di Legoland e, malgrado la ressa visitatori, riusciamo a divertirci moltissimo.

Il parco è molto grande, le costruzioni fatte di lego sono veramente belle ed anche le giostre e gli spettacoli sono studiati alla perfezione.

Trascuriamo una giornata piacevole e facciamo un sacco di risate.

In serata, ripartiamo in direzione Germania e sostiamo per la notte poco dopo il confine tedesco.

**24/08/2008**

Oggi, trascorriamo la giornata in viaggio.

Ma quanto è lunga la Germania !!!

Sosta per la notte in autogrill a 300 Km. dalla Svizzera.

**25/08/2008**

Terminiamo il tragitto in Germania, passiamo poi per Austria e Svizzera ed infine varchiamo il confine italiano.

Ore 16: arrivo a casa e termine del nostro viaggio.

Questa avventura ha regalato veramente a tutta la famiglia delle grandi emozioni !!!

## **La nostra opinione..... ....su alcuni aspetti**

Siamo partiti molto documentati portando con noi due guide Lonely Planet su Finlandia e Norvegia, la guida Vivicamper su Nordkapp e la Norvegia, vari diari di bordo stampati su internet, alcuni articoli presi direttamente dal giornale Plein Air, tanto materiale utilissimo che ci ha fornito l'ufficio del turismo norvegese prima della partenza e la nostra bozza dell'itinerario.

L'unico interrogativo era se questo viaggio di molti km sarebbe stato adatto da affrontare con dei bambini ma abbiamo veramente dovuto ricrederci.

Tutto è andato bene, i bimbi si sono divertiti molto, hanno imparato un sacco di cose nuove e soprattutto, non si sono mai annoiati.

Tutti i paesi visitati si sono rivelati molto sicuri e la gente del posto ci è apparsa molto rispettosa delle regole e delle leggi.

A differenza dell'Italia, abbiamo riscontrato che ci sono pochi cartelli stradali che pubblicizzano le varie attrattive.

Per l'utilizzo delle carte di credito, è utile ricordarsi di portare il codice PIN.

### **Svezia**

Ad esclusione dei due parchi divertimento visitati, abbiamo vissuto la Svezia per lo più di passaggio in autostrada e quindi la nostra opinione è limitata, ma ci è sembrato comunque un paese molto attrezzato. Specialmente per noi camperisti, nelle aree di sosta abbiamo sempre trovato la possibilità di caricare e scaricare gratuitamente.

### **Finlandia**

Molto bella sotto tutti i punti di vista.

Qui, inizia il regno delle renne che prosegue poi in Norvegia.

Abbiamo capito perché la Finlandia viene definita il paese dei mille laghi.

### **Norvegia**

Ci è sembrata una nazione molto sicura pur non essendoci molta polizia in giro.

Molte persone dormono tranquillamente in tenda ovunque.

I panorami sono stupendi ed abbiamo incontrato una varietà enorme di animali (volpi, scoiattoli, renne, alci, falchi, pecore.....)

La vita in Norvegia è molto più cara rispetto alla nostra e per gli spostamenti si utilizzano molto i traghetti che consentono di caricare anche auto e camion.

L'acqua minerale naturale è venduta in boccioni da 5 litri, mentre quella frizzante si trova anche nelle classiche bottiglie.

### **Danimarca**

Legoland (Billund) ci è piaciuto molto e per chi viaggia con i bambini, vale veramente la pena una visita.

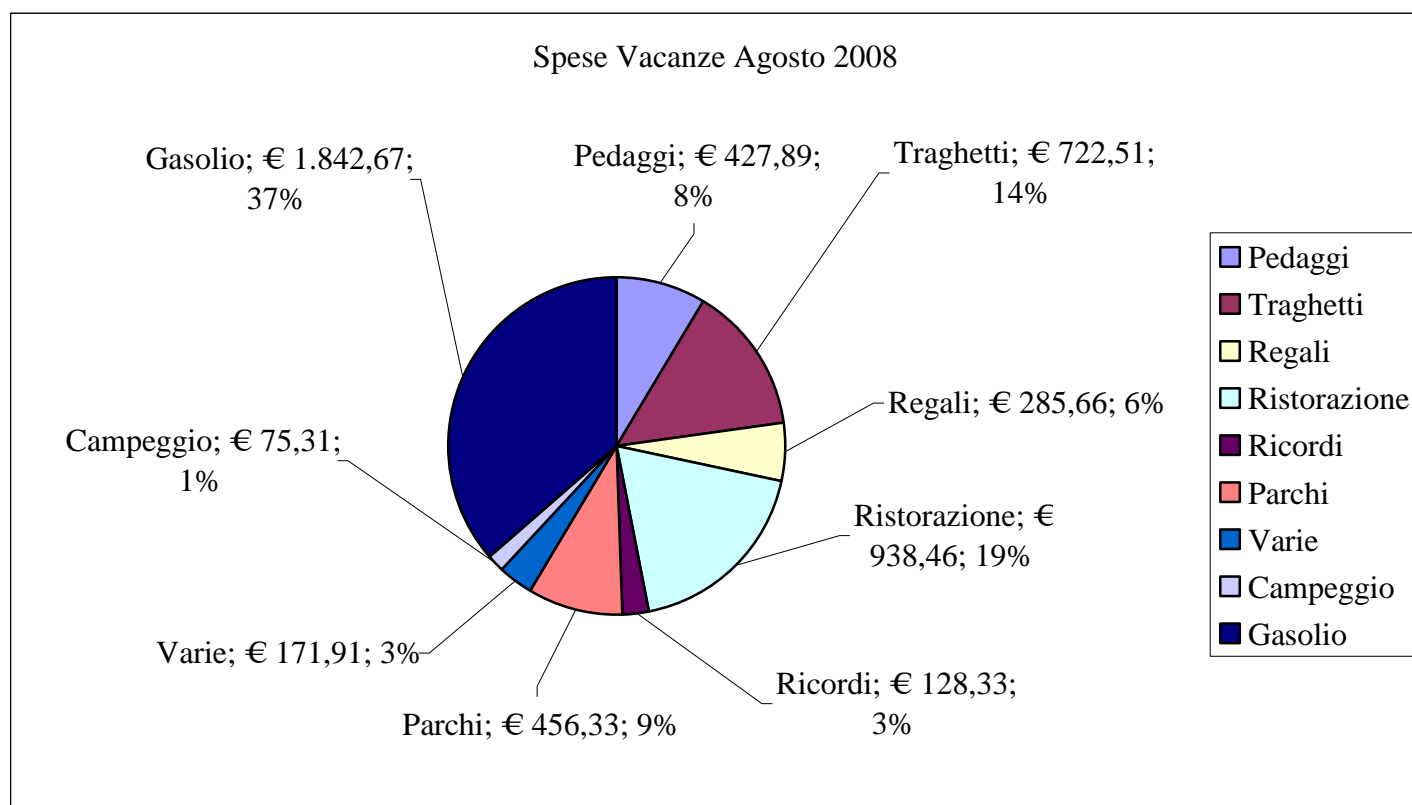
Copenhagen è solamente bellissima.

Salutiamo i camperisti Italiani incontrati durante il viaggio e che magari leggeranno questo diario di bordo.



## ..... Riepilogo spese

Al nostro rientro, abbiamo riscontrato che i costi di gasolio, traghetti e pedaggi vanno ad incidere di circa il 60% sul costo dell'intero viaggio.



## Link utili

Stato	Citta	Indirizzo	Tipologia	Corrdinate GPS		Link
				N	E	
Danimarca	7190 Billund	Nordmarksvej 9	Parco di Legoland			<a href="http://www.legoland.dk">http://www.legoland.dk</a>
Finlandia	Rovaniemi		Circolo polare artico	66°32'38"	25°50'39"	
Finlandia	Rovaniemi		Santa Park	66°32'24"	25°48'02"	<a href="http://www.santapark.fi">http://www.santapark.fi</a>
Norvegia	Andenes		Avvistamento balene	69°19'26"	16°07'02"	<a href="http://www.whalesafari.no">http://www.whalesafari.no</a>
Norvegia	Capo Nord		Nordkapp	71°10'06"	25°46'42"	
Svezia	Vimmerby	Fabriksgatan, 598	Parco di Pippi calzeunghe	57°40'27"	15°50'32"	<a href="http://www.alv.se">http://www.alv.se</a>
Svezia	Kolmården	AB Kolmardens Djurpark	Parco con animali	58°39'57"	16°28'03"	
Norvegia	Bardufoss		Polarbadet piscina coperta	69°03'14"	18°29'06"	<a href="http://www.polarbadet.no">http://www.polarbadet.no</a>

