

PRAGA – BUDAPEST IN CAMPER maggio 2010

Questi sono gli appunti che, prima di partire, ho assemblato leggendo qua e là gli altri diari di viaggio estrapolandole le notizie più interessanti. Una volta tornata l'ho integrato con la mia esperienza. Spero vi sia utile tanto quanto lo è stato per me. Grazie a tutti i viaggiatori che con i loro diari hanno reso la mia vacanza perfetta....

Hallstatt bellissimo il paese che si specchia sul lago omonimo con la sua chiesina dal campanile a punta e sembra un



paesino delle fiabe, le case con affreschi, i negozietti e base di partenza per la visita alle miniere di sale più alte del mondo (1600 m s/m). Si sale in funicolare e poi dopo aver indossato una tuta protettiva ci si inoltra con la guida nella miniera. Peccato che anche qui la guida parli solo tedesco. La miniera è comunque incantevole ed è presentata in modo stupendo: (filmati- animazioni- giochi). Un simpatico scivolo in legno lungo 60mt trasferisce le persone da un livello all'altro e un trenino che passa all'interno di uno stretto cunicolo porta infine all'esterno i turisti dopo la visita.

La Salzwelten Halstatt è la miniera di sale più antica del mondo: si può ammirare la famosa necropoli preistorica, la sala dei cristalli di sale che al buio sembrano carboni ardenti, il mega scivolo di legno più lungo d'Europa e il lago salino

sotterraneo. Il percorso è vario e non ci si annoia ed è intervallato da due discese su scivoli di legno dove ci hanno scattato anche una foto stupenda immortalati nella discesa libera a 30 all'ora!

Il gigantesco lago salino è un'attrazione accompagnata da musica e disegni sulla roccia che scorrono al buio e che descrivono la storia dell'uomo trovato nella miniera. Fu trovata infatti in antichità la salma di un minatore che il sale ha conservato intatta, compresi i vestiti ritenuti strani e particolari per quel tempo.

Con la funicolare panoramica si sale sul monte Il sentiero porta alla bocca di entrata della miniera gallerie chilometriche, che gli uomini iniziarono a scavare a mano più di 3.000 anni fa Ripidi scivoli da minatori scendono infine nel cuore della miniera, al lago salato sotterraneo con i suoi straordinari scenari: il salgemma è l'"oro bianco" che da sempre si estrae ad Hallstatt. Dopo una breve sosta, con il trenino minerario si ritorna alla luce dell'alta valle di Hallstatt

L'accesso alle miniere di sale è consentito ai bambini d'età superiore ai 4 anni. Si raccomanda di indossare scarpe robuste e abbigliamento pesante xchè tutto l'anno: la temperatura della miniera è una costante di 8 ° C

Attrazione preferita: il megascivolo lungo 64 m!

Adulti €24 Bambini €12 scegliere family ticket: 2adulti + 1 bambino €50 1 adulto + 1 bam. €32

Alla periferia di Salisburgo c'è il **castello di Hellbrunn**, che sinceramente non merita una visita per gli interni (è un palazzo) ma per i giochi d'acqua sì! Apparteneva ad uno degli arcivescovi-principi di Salisburgo che nei giardini aveva preparato molti scherzi: faceva accomodare i suoi ospiti ad un tavolo e durante la cena azionava un pulsante per cui dai sedili in pietra uscivano spruzzi d'acqua che lavavano tutti i commensali. I giardini sono davvero belli, ricchi di verde, statue, il teatrino meccanico e ancora tanti scherzi, che la guida che ci accompagnava azionava per la gioia dei bimbi.



ROZMBERK NAD VLTAVOU piccolo paesino di 330 abitanti, sul lago non visitare castello ma vedere il paesino e fermarsi a mangiare al Ristorante dell'Hotel U Martina (www.hotelumartina.cz) e vi consiglio di ordinare il gelato di loro produzione ai frutti di bosco e more, con panna montata a mano e colata calda di frutti di bosco sopra! Eccezionale

Cesky Krumlov, un bellissimo borgo medievale tra i primi luoghi della Repubblica Ceca ad essere stato inserito nell'elenco del patrimonio mondiale dell'UNESCO, non è assolutamente da perdere. Sorge sul fiume Vltava (quello che noi chiamiamo Moldava). E' anche famoso per la produzione di marionette, giocattoli di latta e di legno. Non si può entrare con camper in centro storico, Seguire lungo la circonvallazione i numeri dei parcheggi. Ci sono parcheggi attorno al centro storico, segnalati, di giorno a pagamento. P1 è situato sotto al castello in basso, è molto grande e comodo ha bagni pubblici pulitissimi ed è ombreggiato, ha sbarra e colonnina per pagare. Pero si trova dall'altra parte del centro e bisogna salire a piedi ma non è lontano. P4 si trova dalla parte alta della circonvallazione a sx della strada, proprio vicino all'entrata in centro. Dal parcheggio a piedi si prosegue un po verso salita a poi tramite primo ponticello si è in centro. Dalla piazza centrale verso il castello c'è un splendido percorso con belle vedute sulla Vltava (Moldava). Entriamo nel paese che si snoda attorno ad una bellissima ansa del fiume Moldava. Il paese è molto affascinante e si consiglia la passeggiata e visita al castello. Puoi sostare al P7, parcheggio anche per pullman. La parte vicino alla strada

è un po' disturbata, conviene mettersi in fondo, sotto gli alberi. Dovrebbe essere 25 corone all'ora, 165 la notte. Nessun servizio.

Oppure al P 1- ed anche i servizi puoi scaricare non ha corrente

Non so che parcheggio sia, quello in basso nel grande spiazzale ma confermo che è pianeggiante e comodissimo al centro. Per il pagamento c'è la cassa automatica che molto intelligentemente accetta in contemporanea sia Corone che Euro. C'è pure un pulitissimo bagno con acqua calda gratuito.

A Ceski Krumlov hai solo l'imbarazzo della scelta fra i 6 parcheggi a pagamento, fai solo attenzione che almeno uno ha il divieto per i 35 Q.li.

Il centro informazioni sulla piazza della città ha una ricchezza di informazioni, di dove andare dopo, e siamo felici di fornire mappe, orari dei treni e degli autobus e addirittura prenotare un letto per il vostro prossimo porto di scalo

Dopo dirigersi verso **castello di Hluboka** nelle vicinanze di Ceske Budejovice.

Seguire cartello per il Parcheggio N49,05085° E14,43286°.. Molto ampio, sotto il castello all'inizio del paese, sterrato, si paga 150 Ck una tantum, di giorno sorvegliato. La tariffa per i camper è uguale a quella dei autobus. Adatto anche per notte. Anche la cittadina di Hluboka sotto castello è carina. Davvero merita di essere visto,

Oraio 9-12/ 12.30-17 tranne lunedì

Il complesso comprende una serra con il giardino d'inverno, un maneggio, un parco Česky (190 ettari), e una cappella., C'incamminiamo per la salita che porta al castello, Le origini di questo monumentale castello risalgono al XIII secolo e durante i vari secoli fu ristrutturato diverse volte, l'ultima volta nello stile romantico nel XIX secolo. Il castello di Hluboká appartiene, senza dubbio, ai castelli più belli di Boemia. Le pareti ed i soffitti delle sale sono decorati in legno lavorato e di incisioni straordinariamente ricche. Le stanze sono arredate con lampadari meravigliosi, vetrate tardo rinascimentali, una bella biblioteca con il soffitto a cassettoni. Il castello appartenuto sin dal 1661 alla famiglia Schwarzenberg oggi è stato trasformato in museo. Dopo saliamo sulla torre, più di 200 gradini, la vista è bellissima, inoltre dall'alto è straordinaria la visione della geometria del parco inglese sottostante. Si affronta la discesa per tornare in camper.

So, che anche Ceske Budejovice è una bella città, qui si produce famoso Budwaiser (birra Bud – Budejovice).

Un simpatico punto di pernottamento potrebbe essere il campeggio Trebonsky Raj vicino la città di Trebon, famosa per i suoi numerosissimi laghi pescosi, costruiti dai conti di Rosenberg, e alimentati tra di loro con una serie d ingegnosi canali. Il campeggio è situato proprio sulla riva di uno grande di questi laghi, noi ci siamo divertiti a guardare come i pesci facevano capriole fuori dall'acqua. Si sosta sull'erba, servizi discreti.

Una passeggiata a piedi in città, si passa davanti alla antica fabbrica di birra Radegast, dove si può assaggiare (e non solo) birra alla spina, dicono, una delle migliori. Si arriva in piazza circondata da bellissime case in caratteristico stile barocco boemo. Una cenetta, o gelato, e si ritorna sempre a piedi. Naturalmente ci vorrebbe del tempo!

Vicino - nei Masné krámy (le botteghe di carne) – possiamo assaggiare la cucina famosa di quel luogo

PRAGA

Praga è divisa in 5 zone: la città nuova, la città vecchia, il quartiere ebraico, il castello e il piccolo quartiere.

Città Nuova in Piazza san Venceslao. La statua equestre di San Venceslao campeggia al centro della piazza, alle sue spalle il Museo Nazionale. Quasi ai piedi della statua una piccola aiuola fiorita è riservata alla memoria di Jan Palach studente della facoltà di filosofia immolatosi per la libertà sulla piazza dopo essersi cosparsa il corpo di benzina nei tristi momenti della Primavera di Praga del 1969, il luogo è sempre molto visitato.

La mattina è un buon momento per visitare il borgo del Castello (Hradčany) e continuare poi per il Quartiere piccolo (Malá Strana). Prendere il tram 22 o 23 da Ujezd e scendete a Pohorelec. Vi ritroverete così al di sopra del Castello e da lì potrete scendere verso il Quartiere piccolo. Iniziate la vostra visita con il monastero di Strahov. Un piacevole percorso da seguire, dopo la visita a Strahov, è quello che vi porterà all'ingresso dell'area del Castello scendendo lungo la Loretánská fino a Hradčanské náměstí (Piazza del Castello). Lungo il percorso vi potrete fermare al santuario di Loreto.

Sulla collina non troverete un singolo castello ma una serie di edifici, qualche chiesa ed un centinaio di anni di storia.

Prima di varcare l'entrata del castello, dirigetevi alla vostra destra per godervi una bella vista di Praga dall'alto. Per ulteriori dettagli riguardanti il Castello di Praga, visitate la pagina dedicata al Castello

(www.myczechrepublic.com/praga/visite/praga-castello.html)

| Ingresso al castello | Prezzo pieno | Famiglia** |
|---|--------------|----------------|
| I biglietti possono essere acquistati alle casse o al centro informazioni del Castello di Praga nella Terza Corte. Ogni biglietto é valido per due giorni. | | |
| Castello di Praga - Percorso Lungo (Vecchio Palazzo Reale, l'esposizione 'La storia del Castello di Praga', Basilica di San Giorgio, Monastero di San Giorgio - Galleria Nazionale, Vicolo d'oro (Zlata Ulicka) e Torre di Dalibor, Pinacoteca del Castello di Praga, La vigna di San Venceslao, Torre delle Polveri) | 350 Kč | 500 Kč/€.25,60 |

| | | |
|--|--------|----------------|
| Castello di Praga - Percorso Breve (Vecchio Palazzo Reale, Basilica di San Giorgio, Vicolo d'oro e Torre di Dalibor, La vigna di San Venceslao, Torre delle Polveri) | 250 Kč | 300 Kč/ €11,70 |
| L'esposizione 'La storia del Castello di Praga' (già compresa sopra) | 140 Kč | 200 Kč/€7,80 |
| Pinacoteca del Castello di Praga (già compresa sopra) | 150 Kč | 200 Kč/€7,80 |
| Torre delle Polveri (già compresa sopra) | 70 Kč | 110 Kč/€4,30 |
| **Famiglia: 1 - 5 bambini sotto i 16 anni e 1 - 2 adulti | | |
| L'acquisto dei biglietti con VISA è possibile <u>solo</u> al centro informazioni, alla cappella Kapli sv Krize, e alla Pinacoteca del castello. | | |

Dopo aver esplorato l'area del castello, attraversatene i giardini (percorso lungo da fare se non si va a vedere il centro) o prendete la Nerudova giù fino a Malostranské náměstí, il cuore del Quartiere piccolo. Sosta riposo sull'Isola di Kampa che si trova proprio a lato del Ponte Carlo. Attraversate il parco e godetevi la vista del ponte e del fiume.

Attraversare il **Ponte Carlo** durante il vostro primo giorno perchè poi vorrete probabilmente avere tempo per farlo di nuovo. Il nostro suggerimento è quello di attraversarlo la notte per godere della splendida vista del Castello illuminato. Inoltre, la notte il ponte non sarà molto affollato.

Il cuore del centro storico di Praga è la Piazza della Città Vecchia. La piazza è stata magnificamente restaurata ed è un buon punto di partenza per iniziare la vostra visita di Praga. Vi troverete le guglie gotiche della Chiesa del Týn che si ergono sopra la piazza, la statua del riformatore Jan Hus e, sul lato opposto, l'orologio astronomico sul Municipio della Città Vecchia.

Arrampicatevi in cima alla torre del municipio e godrete di una magnifica vista della piazza ed anche oltre
Intorno alla Piazza della Città Vecchia

Camminate lungo le strade che escono dalla piazza, la grande Pařížská, l'affascinante Týnská che conduce ad Ungelt, la sempre trafficata Melantrichova che vi porterà a piazza Venceslao... Scendete lungo Celetná alla Torre delle Polveri (obecti dum) , una delle storiche porte della Città Vecchia. Collegata alla torre troverete la Casa Municipale, il più prestigioso edificio Art Nouveau di Praga.

Il Quartiere Ebraico

Il Quartiere Ebraico non è lontano dalla Piazza della Città Vecchia e sarebbe consigliato visitarlo in combinazione con il tour di Staré město. Il Museo ebraico amministra i seguenti luoghi: la Maislova synagoga, la Pinkasova synagoga, la sinagoga spagnola, il vecchio cimitero ebraico, la Klausova synagoga e la Sala Cerimonie. La sinagoga vecchianuova è la più antica sinagoga funzionante dell'Europa centrale.

Certamente da vedere le chiese e le sinagoghe, dalla [Cattedrale di S.Vito](#) alla [Chiesa di San Nicola](#) (sv Mikulas) .

Certamente da non perdere la [Sinagoga Vecchionuova](#) nel quartiere ebraico

Ovviamente oltre ai luoghi di culto ci sono molti monumenti da visitare e vedere in tutta la città. Per segnalarne alcuni si vedano naturalmente il [Palazzo Reale](#), il [Castello di Praga](#) e l'[Orologio Astronomico](#) : simbolo della città di imperdibile bellezza .

Ma il bello di Praga è anche girovagare e perdersi per le vie dei vari quartieri, sempre ricche di fascino e artisti di strada in grado di appassionarvi senza sosta. Non mancate di passeggiare per il poetico [vicolo d'oro](#) o fare shopping in [Strada Venceslao](#). Ma soprattutto è imperdibile la [Collina Petrin](#) da cui si gode una vista dell'intera città.

La collina di Petrin è una isola di verde nel cuore di Praga, è l'estensione della collina del castello. Prendete la funicolare fino alla sommità della collina di [Petrín](#) e godetevi la grandiosa panoramica e passeggiate poi attraverso il giardino di rose.

Petrin è fra i luoghi preferiti dagli abitanti di Praga per passeggiare.

Una parte della collina è coltivata a frutteti, un'altra è boscosa. La funicolare vi porta in alcuni minuti al vertice, dove potrete salire sulla Torre dell'osservatorio. A metà-altezza della collina, fate una sosta al ristorante Nebozizek conosciuto per la sua selvaggina e la sua cucina raffinata.

La collina di Petrin ha fornito molte delle pietre che sono servite alla costruzione di Praga. Oggi, non resta più traccia di queste cave e la collina è il posto ideale dove rilassarsi.

La funicolare è in funzione tutti i giorni dalle ore 9 alle ore 23.30 e ci sono corse ogni 10-15 minuti. Avrete bisogno di un biglietto del trasporto pubblico urbano che potrete acquistare alla stazione della funicolare, se necessario. Scendete al capolinea (la seconda fermata mentre la prima è collocata a metà della collina).

Cosa fare a Petřín

- Potete salire in cima alla torre per godervi l'ottima vista di Praga. Non fatevi ingannare dall'altezza della torre. Ci si impiega solo quattro minuti per salire le scale fino al punto d'osservazione. Aperta dalle 10 alle 22.

h. 60mt – passi 299

Adulti 100 CZK= € 4,84

Bambini 50 CZK= € 2,42

- Uguale a family tickets

- Il labirinto degli specchi (bludiště) può essere un divertente diversivo per i più piccoli mentre l'osservatorio può essere interessante per i bambini più grandi e, ovviamente, per gli adulti.

Adulti 70 CZK= €. 3,40

Bambini 50 CZK= €. 2,42

- non conviene family tickets

Non scordatevi di passeggiare nel bellissimo e profumato giardino di rose - un vero piacere!

Muro della fame (Hladová zed') fortificazione medievale della città costruita fra il 1360 e il 1362 per ordine di Carlo IV.

Il nome è spiegato dalla leggenda secondo la quale il muro sarebbe stato costruito dalla povera gente in cambio di cibo.

Ritorno da Petřín

Quando avrete terminato la vostra visita a Petřín, potrete riprendere la funicolare per tornare indietro, ma è più piacevole ed interessante seguire uno dei sentieri che portano al castello di Praga o al monastero di Strahov (percorso pianeggiante o in discesa).

Il Castello domina Praga dall'alto. L'entrata principale del castello è difesa da una barriera sormontata da due combattimenti di giganti, che dà così la dimensione del posto. Hradcany suddiviso in 3 cortili è una zona su una collina, che comprende il palazzo reale, tre chiese, una cattedrale, un monastero, e giardini. Le arcate scure della cattedrale di S.Guy predominano il castello e la città. Potete camminare liberamente nel recinto del castello, nella cattedrale, e lungo la viuzza d'oro.

v.di biglietto collettivo x famiglie

il castello è aperto dalle 5 del mattino fino alle 24.

Non mancate il cambio della guardia che ha luogo ad ogni ora, dalle 5:00 alle 24:00.

Accanto alla cattedrale di S.Vito si trova il **palazzo reale**, residenza dei re e principi della Boemia dalla fondazione del castello. merita vedere l'enorme Sala Vladisao, che fu teatro di trofei di cavalleria Attualmente, qui avviene l'elezione del presidente della repubblica e si tengono altri avvenimenti solenni dello stato. Nel piano gotico e romanico c'è una nuova esposizione permanente dal titolo "Il racconto del Castello di Praga".aperto dalle 9-18

Ingresso dal 3 ° cortile o piazza San JiříGeorgio (sv.Jiri)

pagamento con carta di credito è possibile presso il Centro di informazione, nella cappella. Kříže e la Pinacoteca del Castello di Praga, in altri edifici sono accettati solo pagamenti in contanti.

Il biglietto è valido 2 gg

Portarsi maglia dentro fa freddo x aria condizionata bassa.

cattedrale di **S.Vito** costruita in stile gotico a partire dal Trecento, sono bellissimi il coro e la Cappella di San Venceslao. Conserva le spoglie dei governanti. L'ingresso originario della Cattedrale era la Porta D'Oro (Zlatà Brana) che potete vedere sul lato destro della cattedrale. Entrando sorprende l'armonia dell'insieme considerati i 600 anni della realizzazione. Da notare la tomba imperiale e i numerosi gioielli.

Vicolo d'Oro : Si tratta di una piccola via atipica giusto dietro la cattedrale di San Vito all'interno delle mura del castello di Praga, celebre perché è qui che gli alchimisti passavano le loro giornate alla ricerca della formula magica per tramutare il ferro in oro e altre magie ancora.

Le case colorate sono piccolissime, quasi minuscole. In alcune il tetto è alto poco più di un metro; uguale larghezza ha anche la strada. In una di queste, al numero 22, viveva Franz Kafka. In realtà si tratta di 16 casupole risalenti al tempo di Maria Teresa d'Austria, bellissime per la loro assoluta modestia quotidiana,

Oggi, le piccole case del vicolo d'oro sono stati trasformati in piccoli negozi di artigiani.

.Ad oggi, sono diventate vere attrazioni turistiche con le loro facciate colorate ricche di artigiani e dei piccoli commercianti turistici.

Ponte Carlo La sua costruzione fu commissionata al Sacro Romano Impero ed ebbe inizio nel 1357. Si dice che dei tuorli d'uovo furono aggiunti alla calcina per rafforzare la struttura del ponte. é sopravvissuto a molte alluvioni Forse I tuorli d'uovo non sono stati una così brutta idea...

La statua più nota é probabilmente quella di -San Giovanni Nepomuceno, un martire ceco che fu giustiziato durante il regno di Venceslao IV venendo gettato nella Moldava dal ponte. La lapide sulla statua é stato lucidata fino a brillare dall'incalcolabile numero di persone che l'hanno toccata nel corso dei secoli. Si suppone che toccare la statua porti fortuna e assicuri il proprio ritorno a Praga.

Il Ponte Carlo si colloca in cima alla lista dei posti da vedere. È molto amato anche dagli artisti locali, musicisti e venditori di souvenir che collocano le loro bancarelle su entrambe i lati del ponte tutto l'anno. Un buon momento per visitare il ponte è il tramonto, momento in cui potrete godere di una vista mozzafiato dell'intero Castello di Praga illuminato nel cielo della sera. Il ponte è ora zona pedonale (sebbene in passato il traffico di auto e tram fosse consentito) ed è quasi costantemente affollato di gente. Se lo volete aver solo per voi, andateci la notte tardi o nelle prime ore del mattino.

Ricordatevi che durante il giorno è possibile salire sulle torri che si trovano su entrambe i lati del Ponte.

Malostranská mostecká věž: in particolare, vi raccomandiamo la torre sul lato della Città Vecchia: Adulti 70 CZK= €. 3,40

Bambini 50 CZK= €. 2,42

* non conviene il family tickets

Staroměstská mostecká věž: era protetta non solo dalla forza delle sue mura, ma anche dalla infinita formula magica che si pensava salvaguardasse l'edificio contro i demoni.

Isola di Kampa Piccolo lembo di terra circondato dalle acque del ruscello del Diavolo e da quelle della Moldava, Kampa è tra i luoghi preferiti dai giovani praguesi per il relax pomeridiano sui prati che ne ricoprono le rive.

Chi ci trascorre la serata può gustare ottimo pesce nei tanti ristoranti e finire in bellezza con una birra nei locali più frequentati

torre dell'orologio astronomico L'orologio suona tutte le ore fino alle 21h00, a mezzanotte la data avanza di un giorno. L'orologio evoca il passaggio inevitabile del tempo, lo scheletro rappresentando la morte.

allo scoccare di ogni ora il sofisticato meccanismo dell'orologio scatta e mette in movimento la figura della Morte (a destra del quadrante) quando questa capovolge la sua clessidra, simbolo dello scorrere della vita e tira la fune che tiene nella mano destra, le due piccole finestre sopra l'orologio si aprono e inizia la processione degli apostoli guidati da San Pietro. Finito il corteo, le finestrelle si richiudono e il gallo posto in alto mette fine con il suo canto alla rappresentazione. Ai lati del quadrante oltre alla Morte, vi sono altre tre figure che si animano allo scoccare delle ore: il Turco con il mandolino, La Vanità con lo specchio e la Cupidigia. Sotto l'orologio è posto il calendario astronomico dei segni zodiacali (XIX secolo). La leggenda vuole che il costruttore terminata la magnifica opera sia stato accecato perché non potesse riprodurre un'altra, mentre tutti quelli che vi hanno messo le mani per mantenerlo sono poi impazziti.

Le origini della **sinagoga 'vecchionuova'** risalgono intorno al 1270, cosa che fa di essa il più vecchio santuario ebraico in Europa, e le porte sono le più vecchie di Praga. La sinagoga è anche fra le più vecchie costruzioni gotiche di Praga, è sopravvissuta agli stermini, agli incendi e resta per la comunità religiosa ebraica di Praga il centro per eccellenza. Numerose leggende circondano questa sinagoga, una dice che gli angeli sono venuti con le pietre che hanno servito alla sua costruzione e da allora questi angeli proteggono la sinagoga. La sinagoga è stata rinnovata nel 19° secolo ed è ancora utilizzata per i servizi religiosi.

Si paga un biglietto per entrare (circa 8€. a persona)

Strada Venceslao: Spesso chiamato Champs Elisées di Praga. È una via sviluppata tutta in lunghezza, molto animata di giorno e di notte, con numerosi locali, negozi, ristoranti. Misura 750 metri di lunghezza e 60 metri di larghezza e può contenere 400.000 persone. La sua origine risale al re Carlo IV. È stata da sempre utilizzata per le parate e le manifestazioni.


La via è chiusa dal museo nazionale, con la statua di San-Venceslao sul suo cavallo. Il re Venceslao è stato assassinato dal suo fratello. Lo scultore ceco Myslbek ha cominciato questa statua nel 1884 per completarla ben 36 anni più tardi.

Ad alcuni metri della statua si trova un piccolo memoriale a ricordo di quelli che sono morti lottando contro il comunismo, il più conosciuto è Jan Palach che si immolò nel gennaio 1969 in protesta contro l'invasione di Praga da parte dei carri armati sovietici.

Nel novembre 1989, è su questa via che Praga si raccoglie per protestare contro il regime comunista. Questo movimento di protesta segnerà la fine del comunismo in Cecoslovacchia.

Torre delle polveri si può saltare.



-  **Praha:** Struttura a gestione familiare, pulitissima e con possibilità di ristorazione, dove abbiamo trovato estrema cortesia e consigli che ci sono stati utilissimi. connessione wifi gratuita .Possibilità' di pagare con carte di credito. Servizi igienici con doccia calda gratuita, illuminazione, carico acqua, pozzetto per acque nere e grigie. Aperto tutto l'anno
- Lungo la Burgenstrasse. Situato in via Smichovska 1989. Pur essendo a 7 km dalla città e' collegato benissimo al centro: per i più pigri a 100mt (pianeggianti) c'è la fermata dell'autobus che passa ogni 5min. e dopo una fermata scendi alla stazione della metropolitana (che dista 500mt dal campeggio in discesa) , linea B fermata Luka , che in 15min ti porta in centro.
- [GPS 50.03844-N 14.33009-E]
- www.sunny-camp.cz
-

Si lascia Praga e si attraversa tutta la Slovacchia fino e si rientra di nuovo in Austria per arrivare all'Oasi del WWF

Oasi del WWF fra Podersdorf am see – Illmitz Lungo il lago si trovano tutte le specie di animali liberi. E' frequente trovare cavalli, cinghiali, oche con la covata al seguito che attraversano la strada ecc. Lungo il percorso che si può fare a piedi, in bici o in auto vi sono diversi punti di sosta con le torrette di osservazione munite di binocolo e tanti tavoli per i picnic. Un bel posto per i bambini.

Si entra in Ungheria

Fertod dove sorge la "Versailles d'Ungheria", Palazzo Eszterhazy. Su internet è pubblicizzato come il più grande e più bello edificio barocco del Paese, con ben 126 locali. Il Museo del Castello presenta una serie di mobili intarsiati, arazzi e oggetti decorati di porcellana cinese, provenienti dalle residenze aristocratiche del XVII secolo. Al musicista Joseph Haydn, che vi soggiornò in qualità di compositore di corte, è dedicata una "Stanza commemorativa". Un vero e proprio complesso architettonico che si meritò il nome di "Versailles ungherese", progettato (in stile barocco-rococò) prendendo a modello proprio la reggia del Re Sole. Di particolare interesse la doppia scalinata a ventaglio che conduce al primo piano del corpo centrale dell'edificio, mentre nel retro il palazzo si affaccia su un grande parco alla francese, con ampi viali geometrici. Il parco ospita anche piccoli edifici secondari, come il teatro dell'opera, il teatro delle marionette, la casetta cinese, i templi di Diana, di Venere, della Fortuna, del Sole e splendide scuderie. parte del complesso architettonico è oggi aperta al pubblico sotto forma di museo: la Sala dei banchetti, ad esempio, le cui bianche pareti sono impreziosite da ornamenti color oro, ha il soffitto interamente decorato da un enorme affresco di «Apollo sul carro del sole» così riccamente elaborato che il carro di Apollo pare dirigersi verso l'osservatore, in qualunque punto della sala costui si trovi. Nella stanza adiacente è custodita una collezione di oggetti-ricordo di Haydn. La «Sala Terrena» volta ha pareti bianche, decorate da motivi floreali color verde-argento, e soffitto affrescato con scene mitologiche. Infine si possono visitare le suites dei principi e delle principesse, ben 26 delle 126 sale di tutto il complesso, il terrazzo per i rinfreschi e i Giardini Francesi.

In realtà si tratta di un grande palazzo mal conservato, chiuso in gran parte al pubblico perché in corso lavori di ristrutturazione, che dureranno anni! Purtroppo i restauri sono stati eseguiti in modo grossolano e impreciso..

All'interno gli arredi ecc. non sono niente di eccezionale e neppure il giardino è visitabile.

Che delusione! Si entra solo a gruppi di 20 circa, non c'è guida che parli italiano. Si va prima alla cassa a fare i biglietti, viene fornito un foglio A4 come guida. Sul biglietto rilasciato vi è l'orario d'ingresso.

Si attende per entrare nello spiazzale del cancello oppure all'interno del negozietto di souvenir da cui parte il tour. (ingresso 2 persone 1600 Ft = 6.5 Euro)

Possibilità di sosta a pagamento vicino al mercato prima del castello, altrimenti più tranquillo nel parco davanti al castello, gratuito, ombreggiato e adatto per la notte.

BUDAPEST

TRASPORTO PUBBLICO di Budapest è di alto livello: efficiente, capillare, frequente e puntuale Potete servirvi di metro, autobus, filobus e tram e raggiungere praticamente ogni luogo della capitale. La metropolitana di Budapest è la più antica d'Europa: le fermate più belle sono Oktogon e Vorosmarty, sulla linea 1 . Tutte le scritte sono in ungherese. Per ogni mezzo il biglietto costa 230 HUF* e vale per un'unica corsa anche in metropolitana; in alternativa potete acquistare la Budapest card che consente di circolare liberamente su tutti i mezzi (esclusi quelli della funicolare e della seggiovia del monte Janos) Da segnalare che i controlli sono frequentissimi, particolarmente all'uscita dalla metropolitana, per cui non vale la pena rischiare di dover pagare la multa prevista per chi viaggia senza biglietto.

Per viaggiare all'interno della città puoi comprare (se nn hai budapest card):

- Biglietto giornaliero (napijegy) 1500 Ft = €. 5,60
- Biglietto per 3 giorni (turistajegy) 3700 Ft = €. 13,80
- Biglietto famiglia (családi jegy): 2200 HUF = €8,20: valido su tutte le linee di trasporto pubblico per 1-2 adulti e 1-7 bambini sotto i 14 anni per 48 ore a partire dalla data e l'ora indicata sul biglietto.

Troverete Biglietterie (Jegypénztár) nelle stazioni della metropolitana vicino all'entrata .

La maggior parte dei cassieri parlano solo ungherese quindi è meglio andare alla cassa con un pezzo di carta su cui hai scritto giù in lingua ungherese che tipo di biglietto che si desidera acquistare :

Con questi biglietti potrai usare i tram, i bus e la metropolitana senza limiti di corse nell'area di Budapest. Puoi anche comprare un biglietto singolo, ma è molto semplice sbagliarne l'uso e i controllori amano "beccare" i turisti non in regola, quindi in questo caso fai attenzione. Le linee della metropolitana sono facili da comprendere,

Tram (gialli)

Nota: i tram 4 e 6 non si fermano ai Margitsziget (isola Margherita)) stop a causa dei lavori di ricostruzione a Ponte Margherita.

1 Lungo La Linea Del Tram 2 corre lungo il Danubio, tra Jászai Mari tér (presso Ponte Margherita) e utca Vágóhíd in IX. . Tram 2A viaggia tra Boráros tér (presso Ponte Petőfi) e Jászai Mari tér.

Tram 2 passa ogni 3-5 minuti da 7,00 alle ore 19.00 nei giorni feriali, ogni 7 minuti il sabato e la domenica.. Tram 2A viaggia meno frequentemente.(v.di percorso dettagliato sotto)

Anche se piove o si è troppo stanchi per camminare, salire sul tram 2, si costeggia il Danubio a Pest, passa Monte Gellért , Castle Hill, il Parlamento e il suo terminale si trova vicino all'isola Margherita .

E' stata definita dal Time. "La più bella corsa di trasporto pubblico secondo in Europa"

E 'perfetto per un giro turistico di Budapest.

La corsa del tram 2 va da Mari tér Jászai e il suo capolinea Közvágóhíd vicino Lágymányosi Bridge

Se sei venuto qui solo per 1-2 giorni e sei a corto di tempo per fare un sacco di visite turistiche fare un giro sul tram n. 2 che viaggia lungo la riva del Danubio a Pest.

. Vedrete le attrazioni più importanti di Budapest e il panorama mozzafiato. Al costo di solo un biglietto BKV (320 HUF) o due se si prevede di fare il viaggio di ritorno o gratis con Budapest card



La corsa del tram tra Mari tér Jászai e il suo capolinea Közvágóhíd vicino Lágymányosi Bridge.

Dopo la partenza da Mari tér Jászai si deve passare l'imponente Parlamento di Budapest , che con una splendida vista sul Danubio e sulla collina del Castello domina sullo sfondo si apre a voi.

Il Bastione dei Pescatori e la torre della Chiesa di Mattia sono i due monumenti dominante di Budapest, il quartiere del castello che è possibile vedere dal tram. Ovviamente si vedrà più Budapest Ponti, a partire dal più antico, il Ponte delle Catene (Széchenyi Lánchíd). Che arriva il grazioso Ponte Elisabetta (Erzsébet híd), la ghisa massiccia Szabadság HID (Ponte della Libertà), Petőfi Bridge e l'ultimo è il rosso Lágymányosi Bridge.

Che arriva al grazioso Ponte Elisabetta (Erzsébet híd), la ghisa massiccia Szabadság HID (Ponte della Libertà), Petőfi Bridge e l'ultimo è il rosso Lágymányosi Bridge.

Due capolavori architettonici stand alla Roosevelt Square alla fine Pest del Ponte della Catena:



l'Accademia di Hungarain s Scienza, e il Palazzo Gresham (la catena Four Seasons gestisce un hotel di lusso tra le sue mura).



Il degno di nota è il prossimo spettacolo eclettico Vigadó Concert Hall a Vigadó tér.



Le bianche scogliere di Monte Gellert , con la Statua della Libertà sulla sua sommità sorge sopra il Danubio con l'Hotel Gellert e Terme ai suoi piedi in Buda, mentre si passa il Grande Mercato Coperto a Fovam ter, alla fine di Pest Szabadság HID. Poco prima Lágymányosi ponte a due nuovi stabilimenti culturale hanno aperto negli anni precedenti: il Teatro Nazionale in un mezzo, ben tenuto parco incantevole e il Palazzo delle Arti accanto a esso.

Importante: a causa della costruzione della linea metropolitana M4 il percorso del tram 2 è stato tagliato in due sezioni al suo arresto Fovam ter (che è un enorme cantiere durante i lavori) a Szabadság Bridge da 25 Giugno 2007 per ca. 2 years: 2 anni non so se è ancora interrotta.

Dalle fermate temporanee a sud ea nord del tram Szabadság Bridge 2 viaggi

Nel corso dei lavori si può viaggiare sulle due sezioni di linea tram 2 con 1 biglietto di sola andata, ma ricorda di convalidare nuovamente quando ci si immette sulla altra sezione della linea.

Un bus navetta segnato 2V aiuterà anche a trasportare passeggeri tra tér Boráros e Március 15. Square. Square.

Tragitto LUNGO LA LINEA DEL TRAM 2

Si trovano pochi tram nel mondo con il quale si possano vedere i più bei monumenti turistici durante il percorso – e solo per costo di un biglietto. Ma il tram 2 è fatto proprio così. La seguente descrizione lo presenta partendo dal nord verso sud. L'intera durata della corsa è di solito 21 minuti. Dalle due capolinea il primo tram di mattina parte alle 4 e 45, l'ultimo alle 23 e 25. La maggior parte dei monumenti si trova nel lato del Danubio, anche se ci sono da vedere anche nell'altra parte.

PIAZZA JÁSZAI MARI

Il 2 se lo si prende al Ponte di Margherita (Margit-híd) a Pest scendendo dal 6 sul Nagykörút (Viale Grande). La capolinea si trova tra una bella ed antica casa d'affitto nel Lipótváros e l'edificio uffici, conosciuto come „Casa Bianca”. Per 30 anni l'Ungheria fu diretta da quà dall'unico partito politico. Oggi si trovano gli uffici dei deputati parlamentari.

VIA SZALAY

A destra c'è il Parlamento, a sinistra l'ex Corte Suprema, attualmente il Museo Etnografico. La piazza porta il nome di Lajos Kossuth, personaggio notevole della guerra e rivoluzione d'indipendenza nel 1848/49. La sua statua idealizzante, eretta nei tempi del comunismo, si trova dietro di noi, a destra.

PIAZZA LAJOS KOSSUTH

Dall'altra parte dell'edificio monumentale del Parlamento (lungo di 268 metri) c'è un'altra fermata del tram. Vicino si trova la statua di un'altro eroe delle guerre d'indipendenza, Ferenc II Rákóczi. La statua fu eretta nel 1935, al 200° anniversario della sua morte.

PIAZZA ROOSEVELT

Guardando dalla fermata a sinistra si vede la sede dell'Accademia delle Scienze, a destra il Ponte delle Catene con un bel panorama su Buda. Prima di arrivare alla prossima fermata vale la pena di tener d'occhio l'edificio dell'albergo Gresham, in stile Liberty. Ma vederlo è veramente difficile tenendo conto sul fatto che il tram passa sotto il ponte piegandosi stridente.

PIAZZA EÖTVÖS

A sinistra si vede uno degli alberghi lussuosi del Lungofiume ed il cosiddetto Korzó-Passeggio, preferito dagli abitanti di Pest. Nei Palazzi Reali dell'altro lato non abitava mai un re, al massimo gli Asburgo in transito.

PIAZZA RIDOTTO (VIGADÓ)

A sinistra si trova il famoso edificio con sale da ballo e concerti, a destra invece battelli- ristorante, caffè e Club, ormeggiati fissi alla riva. E ancora il panorama su Buda. Da quà si vede già bene il Ponte di Elisabetta (Erzsébet), inaugurato nel 1964, poi è diventato il simbolo della Budapest moderna. Oggi sono ormai dispiaciuti tanti, perchè non fu stato ricostruito l'originale in stile Liberty, distrutto nella IIa guerra mondiale.

PIAZZA MÁRCIUS 15.

Da quà si vede già il monte di Gerardo, che è più alto anche del Montecastello. Proprio per questo fu inalzata qui la fortezza minacciosamente rigorosa, che oggi è ormai un monumento turistico preferito. Nel 1867 l'hanno iniziato a

distruggere, ma il costo dell'operazione sarebbe stato troppo alto di terminarla.

PIAZZA FŐVÁM

Questa è la fermata per il Mercato Coperto. La fermata si trova sotto terra ed il luogo preferito dei produttori di graffiti per esercitarsi – anche se i muri vengono sempre puliti dalla ditta dei trasporti pubblici.

VIA ZSIL

Allontanando dal centro elegante della città salgono e scendono sempre più studenti essendo vicini alla Casa dello Studente dell'Università Corvinus. Anche al lato opposto, a Buda c'è un quartiere universitario: lì studia la maggior parte dei futuri ingegneri ungheresi.

PIAZZA BORÁROS

Qui c'è la possibilità di cambiare tram, si può prendere di nuovo il 6 nell'altra parte del Nagykörút. In questa zona si girano pochi turisti – un assaggio della vita quotidiana di Budapest.

VIA HALLER

A sinistra si trova la famosa fabbrica di liquori con un passato di centinaia di anni, a destra invece gli appartamenti ed uffici eleganti del Quartiere Millenario, iniziati a costruire nel 2000. Si vedono già i pilastri rossi di sostegno del Ponte Lágymányosi.

MACELLO PUBBLICO (KÖZVÁGÓHÍD) – CENTRO CULTURALE MILLENARIO

A sinistra c'è il macello pubblico, a destra il Nuovo Teatro Nazionale con l'edificio spesso in discussione ed il Palazzo delle Arti con l'edificio sempre lodato. In quest'ultimo ci sono diverse sale da concerti, teatro ed il Museo delle Arti Contemporanee, chiamato anche „Lumú”, cioè con la forma abbreviata del Museo Ludwig.

Il tram qui fa la capolinea. Vale la pena di tornare fino alla piazza Március 15, se il prossimo punto d'interesse è il Caffè Centrál. È consigliato di andare fino alla piazza Vigadó per la Pasticceria Gerbeaud e fino alla piazza Eötvös per il Caffè Gresham. Tornando non si dimentichi di cambiare posto per vedere i monumenti dell'altro lato.

Al Castello di Buda: ci si va con l'autobus 16A o 116 da Moszkva tér (4,6 tram, metropolitana M2), oppure con la funicolare (funzionava a vapore) da Piazza Clark Adam, alla fine Buda del Ponte della Catena, biglietteria: adulti/ HUF 840=€3,14, Bam. HUF520=€1,90 (se si prevede di utilizzare la funicolare sia per il viaggio verso l'alto e verso il basso allora devi comprare un biglietto di ritorno)

la circolazione è permessa solo ai taxi. Da piazza Moszkva a piazza Szent Gyorgy sale il cosiddetto bus del Castello (Varbusz). Si Scende, volendo anche in ascensore, che si prende da in fondo alla sala con i reperti archeologici che c'è alla fine della discesa (costeggiata di bancarelle) che porta nel cortile del palazzo. E' molto comodo perché fuori dall'ascensore c'è la fermata del bus 16 che ti riporta in centro. Costa solo 100 corone che inserisci quando scendi nella macchina automatica che apre l'uscita. C'è comunque sempre il controllore seduto nel suo ufficio.

Isola Margherita: L'autobus 26 (stazione Nyugati ponte Arpad) percorre l'isola.

Metro: Il sistema della metropolitana di Budapest è efficiente e pulito.

I treni funzionano dalle 04:30 alle 23:10. Passano molto spesso (2-5 minuti) nelle ore di punta. Le tre linee si incontrano solo a Deák tér

Se vuoi prendere un taxi ti conviene prenotare tramite hotel o ristorante; se salti in un taxi in mezzo alla strada, il prezzo può variare molto.

CITTA'

viene spesso chiamata “Parigi dell'Est”. Budapest non ha una tangenziale, quindi ogni movimento vi costringerà a passare per il caotico centro.

Buda e Pest sono divise dal danubio: Buda e' la citta' vecchia. Col metro (caratteristiche le stazioni), siamo andati alla Osok tere (piazza degli eroi), dietro alla quale vi e' un castello (ricostruzione di un secolo fa,) molto bello, con tanto di laghetto e panchine per rilassarsi qualche minuto. Non fatevi mancare una gita sul danubio in battello, con sosta all'isola Margherita, 2 ore al costo di circa 13 euro.

Onesti i taxi, praticamente prezzo fisso dall'aeroporto alla città, il prezzo e' determinato in base al quartiere dove si vuole andare.

PEST

Consiglio di arrivare alla stazione centrale NYUGATI della Metro vicino al Parlamento e al museo etnografico

A quella fermata c'è la biglietteria dove acquistare o la budapest card, o il biglietto famiglia ecc. (per il week-and a Huf 2220 per tutta la famiglia). Di lì inoltre è facile andare ovunque, compresa la passeggiata nella via Vaci Utca, zona pedonale del centro della città (vicino a pasticceria GERBEAUD), piena di negozi e caffè.

Arriviamo al ponte delle Catene del 1842 il primo collegamento tra Buda e Pest, distrutto durante la guerra e ricostruito, dei leoni in pietra ornano le estremità, molto suggestiva l'illuminazione notturna che attraversiamo per andare a vedere il parlamento dalla parte opposta del Danubio. Dopo pranzo andiamo a vedere il Mercato Principale (anche perchè il sabato e la domenica è chiuso) edificio immenso e distribuito su due piani con una struttura in ferro battuto, molto caratteristico e colorato con le bancarelle di paprika, generi alimentari e souvenir (a dir la verità un po' tutte uguali!) Visitare la BASILICA di S.STEFANO (Fermata metropolitana: Bajzsy Zsilinszky Ut (metro gialla) La sua cupola è la più alta della città, e misura 96 mt, il suo interno è decorato con mosaici a dir poco bellissimi. nella torre di destra la campana, che è la più grande del paese e pesa ben 9 tonnellate. All'interno della chiesa vedremo il bellissimo portone centrale, dove sono scolpite le teste dei dodici apostoli.

Da visitare la cupola della Basilica dall'alto. Se vogliamo salire fino in cima, c'è un comodissimo ascensore, oppure possiamo fare le scale, ma l'ultimo pezzo è una scalinata a chiocciola. Una volta arrivati in cima alla torre, possiamo avere una bella visione panoramica di tutta la città, una visione circolare, a 360 gradi, unica in tutta Budapest : è davvero bellissima. Si può visitare tutti i giorni dalle 9 alle 17, non è visitabile il sabato dalle ore 12 per le cerimonie nuziali, e la domenica fino alle 13 a causa delle messe.

PARLAMENTO, (Fermata Metropolitana: Kossuth Lajos Ter (linea Rossa) uno dei più imponenti edifici della città, sulla riva del Danubio, 17000 metri quadri, una cupola di 96 metri con due torri ai lati, tutte decorate da merletti di pietra e finestre a

mosaici e 88 statue esterne... l'ingresso è gratuito per i cittadini Europei,

Di fronte c'è il MUSEO ETNOGRAFICO, museo nazionale di arte popolare, entrata 700 HUF per le collezioni permanenti, l'ingresso è grandioso, ricco di oggetti storici Ungheresi.(saltare)

Percorro poi un pezzo di Bajcsy utca fino alla stazione NYUGATI con a fianco il centro commerciale WESTEND CITY CENTER (v.di shopping) tre piani di negozi. Proseguendo anord per il corso si arriva al PONTE


MARGHERITA che collega L'ISOLA MARGHERITA con la città, 100 Ha

di verde senza automobili in mezzo al Danubio. Vista la lunghezza di 2 km affitto una bicicletta per 650 HUF e riesco più facilmente a girare questo parco tra boschi e prati verdissimi, la fontana

musicale BODOR e acque termali, la chiesa delle Suore Domenicane; ci sono ristoranti e anche un albergo. (ci fa sosta anche battello)

BATTELLO

Se non si ha il biglietto del bus dirigersi a Vigado ter a Pest, sulla riva del Danubio subito a sud del Ponte delle Catene, e prendere uno dei battelli che percorre il Danubio per una divertente gita di circa due ore prima di cena. Io vi consiglio il Duna Bella-Danube Legend www.legend.hu.

| | |
|--|--|
|  | <p>Budapest Sightseeing Cruises by Legenda Giro in battello sul Danubio in giornata - Duna Bella Partenza & tickets: Dock 7, Vigadó tér (di fronte all' Hotel Marriott) Biglietto: 3 900 Ft = € 14,50 con Budapest Card: 2 900 Ft (€ 10,80) Trasporto pubblico: M1 Vörösmarty tér, bus 15, tram 2</p> |
| <p>DUNA BELLA (giorno) Un' ora piacevole sul battello fra le due rive spettacolari di Buda e Pest & un' ora di passeggiata (opzionale) all' Isola Margherita. Cocktail, vino, birra o bibite. battelli tutto nuovi audioguida in italiano</p> <ul style="list-style-type: none"> • guida opzionale sull'Isola Margherita • hostess plurilingue • Cose da Budapest • sorpresa sulla via del ritorno dall'Isola Margherita <p>Ci sono domande? Disposti a spendere più tempo sull'Isola Margherita? Nessun problema, non esitate a contattarci</p> | <p>Danube Legend (sera) Suono, vista e visione, Budapest giro turistico in barca sul fiume Danubio. Siete invitati per la visita panoramica crociera di un'ora durante la notte sulla barca Danubio Legend. Bicchiere in mano sarete in grado di sperimentare come le leggende di Budapest venire vivo. Guarda dietro le mura del Palazzo Reale, il Parlamento, i ponti, e da altri luoghi splendidi completamente baciati dal sole.</p> <p>In primo luogo, vi diamo il benvenuto con un bicchiere di champagne e poi avete una scelta di birra, vino e una sorta di bevande analcoliche.</p> <ul style="list-style-type: none"> • marca nuove barche panoramica • programma di visite in 30 lingue • hostess plurilingue • Cose da Budapest |

| | |
|--|---|
| <p>Tutti i giorni Partenze Duna bella: 11-12.15-13.30-14-30-15.30-16.30-17.30-18.30* (solo1h) Tot. 2 ad + 1bambino (bambino non paga) € . 28,88</p> | <p>Tutti i giorni Partenza Danube Legged: 20.15-21.00-21.30-22.15 Tot. 2 ad + 1bambino (bambino non paga) € . 36,30</p> |
| <p>Come arrivare al molo: il molo Legenda si trova dritto nel cuore del centro storico della città, a Vigadó Square Dock 7 Vigadó tér</p> | <p>Trasporti pubblici Prendere la linea gialla (Földalatti, linea 1) fino al terminal piazza Vörösmarty ter. Una volta raggiunta Piazza Vigadó camminare giù per le scale e attraversare al semaforo. Girare a sinistra e proseguite altri 50 metri. Vedrete le indicazioni Legenda al molo Nr.7.</p> |
| <p>È possibile acquistare i biglietti presso la cassa (con carta o contanti), giusto prima della partenza in Piazza Vigadó peer NR7. È possibile acquistare i biglietti on-line e al www.legenda.hu. Alcune delle loro hostess parla l'italiano. Se si desidera, si può rimanere più di un'ora sull'isola Margherita. Per questo senza alcun costo aggiuntivo viene conteggiato.</p> | |

che vi offre tra l'altro una audioguida in italiano, una bevanda all'andata ed un aperitivo al ritorno, una sosta all'Isola Margherita di circa un'ora (a richiesta anche con guida) la quale, posta al centro del Danubio, è il polmone verde di Budapest, il Central Park della capitale, ricco di prati, piscine, viali alberati e giardini. Se non volete passeggiare potete attraversarla in bus (n.26) o noleggiare una bici o una mini-macchina.

Mi hanno consigliato guida per "Budapest by night". "Elisabetta Mészáros mail:elisabetta@invitel.hu. cell.0036309214146 pare sia molto professionale, non costi molto.

Dal lungofiume di Pest si vede panorama della collina di Buda dominata dal castello della Citadella (il mezzo più semplice per arrivarvi è la funicolare Budavári Sikló, la cui stazione di partenza si trova nella piazza Adam Clark e arriva in piazza Szent Gyorgy (vi consiglio di acquistare solo il biglietto di andata e di fare il ritorno a piedi per la strada che vi riporterà in piazza Clark Adam vicino a partenza autobus turistico. La budapest card non copre il biglietto della funicolare) dalla cima si apprezza la vista su tutta la città con l'isola Margherita e l'omonimo ponte sulla sinistra, il palazzo del Parlamento, il ponte delle Catene al di sotto e, a destra, quello della Libertà. Dalla piazza seguite Fo Utca fino alla chiesa calvinista in piazza Szilagyi, il cui tetto è ricoperto di tegole multicolore in ceramica e rappresenta un inconfondibile punto di riferimento visivo di Buda.

Proseguite per Batthyany ter dove si trovano la chiesa di S. Anna (chiusa alla visita ed aperta solo al culto in orario di messe) ed un piccolo caffè, dove potete assaggiare ottime palacsinta sia salate che dolci a prezzi incredibili (fatevi dare al banco il menu in inglese prima di mettervi in fila, i cartelli esposti sono tutti in ungherese...).

BUDA

all'arrivo della funicolare girate a sinistra e attraverso una magnifica porta entrerete nel perimetro del Palazzo Reale CASTELLO DI BUDA (palazzo reale)

All'interno del castello si trovano la più grande libreria dell'Ungheria, la Galleria Nazionale Ungherese e il Museo di Storia di Budapest. Il castello per la sue dimensioni e alta posizione è visibile da quasi tutta la città, passando davanti alla FONTANA DI MATTIA nei giardini del palazzo si arriva a un grande cortile dove risiede il MUSEO STORICO DI BUDAPEST (biglietto 1300 ad./650b HUF), dove si trova una raccolta di 2000 anni di storia della città.

Uscendo dalla PORTA ORNAMENTALE del palazzo si arriva alla FUNICOLARE, con un'ottima la vista sulla città; camminando per la Tárnok utca si arriva nel quartiere del castello, davanti alla spettacolare CHIESA DI MATTIA, (ingresso gratuito dopo le 13,00), costruita nel 1245, con la torre merlata, la cupola e il tetto con decorazioni colorate e l'interno stupendo con finestre a mosaici, consiglio sicuramente una visita. Nella parte posteriore il BASTIONE DEI PESCATORI in pietra bianca (inutile la visita a pagamento del bastione visto che il panorama è lo stesso che potete godere dalla piazza). Da qui seguite Tansics Utca fino alla Torre della chiesa di Maria Maddalena e poi attraverso la Via dei Signori (Uri Utca), particolare passeggiata che attraversa tutta la città vecchia tra antiche residenze aristocratiche, tornate in Szent Gyorgy ter da dove scendete per tornare in Adam Clark ter e al ponte delle catene.

PIAZZA degli EROI Fermata metropolitana: Hosok Tere (metro gialla)

Bagni Szechenyi, il più grande complesso di acque termali in Europa. 16 piscine. Qui potete bagnarvi nelle acque calde delle terme e godervi un paio d'ore di salutare riposo; le piscine all'aperto sono aperte tutto l'anno grazie alla loro temperatura 38° e sono visitate indistintamente da maschi e femmine (entrata: 2500-3200 HUF (€9,30-11,90), noleggio asciugamani 400 HUF (€1,50). Aperte tutti i giorni dalle 6pm -10pm

Trasporto pubblico: Széchenyi fürdő M (140 m) M1

Museo di Belle Arti, che ospita una ricca collezione di opere d'arte di Tiziano, Veronese, Tiepolo, Tintoretto, Vermeer, Coubert, Manet, Cezanne, Monet (la visita è gratuita).

Qui sotto abbiamo elencato alcuni dei posti migliori x fare shopping.

West End Citycenter (ok)

Questo è il centro commerciale più conosciuto e si dice sia uno dei più grandi dell'Europa centrale. Al suo interno ci sono molti negozi di marche conosciute, un grande cinema (alcuni film in lingua inglese) e offre la possibilità di mangiare bene.

Indirizzo: 1062 Budapest, Váci Út 1-3

Fermata metropolitana: Nyugati Pályaudvar

Mammut

Questo centro commerciale si trova sul lato Buda e consiste in due edifici. I negozi sono più cari e, anche se piace a molti, non è il favorito dagli ungheresi.

Indirizzo: 1024 Budapest, Lövház Street 2-6

Fermata metropolitana: Moszkva Tér

Arkad

Questo è il posto che piace alle ragazze che amano comprare i vestiti. Al suo interno ci sono i negozi di ultima moda ed è il posto a cui pensano mentre sono sedute e annoiate a scuola, ma per chi non è appassionato di vestiti può risultare abbastanza noioso. Questo è il posto che chi vive a Budapest preferisce, per esempio, rispetto al West End.

Indirizzo: 1024 Budapest, Lövház Street 2-6

Fermata metropolitana: Örs Vezér Tere

Arena Plaza

È il più nuovo e il più grande centro commerciale di Budapest! È stato aperto nel Novembre 2007 e, anche se c'era un po' di confusione all'inizio, è diventato famoso per i giovani di Budapest. All'interno potrete trovare un grande supermercato Tesco e molti negozi di moda famosi (Peek&Cloppenburg, Terranova, Zara, H&M, Springfield, Mexx, Marks & Spencer, Mango, Lacoste, Retro e molti altri. Tutte le più grandi compagnie di fast food sono presenti; l'unico neo è la posizione perché se arrivi in metro alla stazione Keleti Pályaudvar devi ancora camminare per 5 minuti.

Indirizzo: 1087 Budapest, Kerepesi út 9

Fermata metropolitana: Keleti Pályaudvar

Váci Utca (ok)

Questo è la strada dello shopping di Budapest che si migliora continuamente.

A novembre del 2007 è stato aperto un grande centro commerciale al cui interno trovano spazio negozi come H&M e New Yorker. Inoltre lungo la strada troverete Zara, Promod, C&A, Mango, Salamander, Humanic, Marks and Spencer ed altri negozi dove comprare ricordi tipici.

Vi consiglio di partire da piazza Vörösmarty (dove troverete il famoso Caffé Gerbeaud) e camminare fino al mercato coperto centrale. La strada non è molto lunga quindi è il posto ideale per una passeggiata.

Indirizzo: Váci Utca

Fermata metropolitana: Vörösmarty Utca (metro gialla), Ferenciek Tere (metro blu)





Mercato Coperto di Pest (ok)

Nel Piano interrato troverai il mercato del pesce, al piano terra carne e frutta e al primo piano tutti gli oggetti del desiderio dei turisti: quadri, scacchi, cartoline, borse, magliette, bicchieri, carte... proprio tutto! Questo posto non è molto popolare per gli under 40, ma è in ogni modo da visitare!

L'edificio che lo ospita è del 1896, molto bello e colorato esternamente; l'interno al piano terra verdure, carne e salumi, nel seminterrato un supermercato MATCH ottimo per i prezzi, mentre al primo piano sul perimetro del mercato infiniti banchi di oggetti artigianali Ungheresi vestiti, tovaglie, merletti, souvenir... mi è sembrato il posto migliore per comprare queste cose, che trovate in tutta la città. Conviene fare diversi giri perché ho notato che i prezzi variano da un banco all'altro e vista la concorrenza, se spendete una cifra di qualche migliaia di fiorini chiedete lo sconto, vi fanno il 10%.

Sempre al primo piano una zona con piatti pronti e specialità, molto conveniente, un po' scomoda a pranzo per il piccolo spazio a disposizione e le molte persone, si mangia in piedi...

Prodotti tipici ungheresi:

| | |
|---|--|
|  | <p>Salame ungherese (affumicato e grasso) La migliore marca è Pick.</p> |
|  | <p>Paprika ungherese : è possibile acquistare questa spezia rossa già imballata o in scatole regalo. Assicurati di controllare se il la paprika che si desidera acquistare è dolce (édesnemes) o piccante (Eros). E la data di scadenza.</p> |
| <p>vino</p> | <p>i vini ungheresi: i più famosi sono Tokaji Aszú, un vino dolce da dessert e Egri Bikavér (Bool's Blood di Eger), un vino rosso secco. Ci sono altri grandi, ma meno conosciuti vini ungheresi che si dovrebbe provare. I vini della regione e Villány Szekszárd sono una buona alternativa a Egri Bikavér.</p> |
| <p>Palinka (grappa ungherese)</p> | <p>Ungherese pálinka-brandy a base di deliziosi frutti ungheresi: le migliori marche sono barackpálinka Kecskeméti, (acquavite di albicocca), Szatmári szilvapálinka (acquavite di prugne), Zwack Vilmoskörte (pera brandy William). Cercate sempre per le bottiglie che hanno un etichetta con la scritta "Palinka (grappa)", altrimenti si finirà per bere qualcosa di terribile a base di alcool puro con coloranti e aromi artificiali. Prezzo di grappa di buona qualità è intorno al 2000 HUF / 8 €.</p> |
| | <p>Zwack Unicum liqueur erba, uno dei + noti marchi ungheresi di liquore migliore, fatto da più di 40 erbe e spezie selezionate. Berne un sorso prima o dopo la cena manda via il mal di stomaco. Se non ti piace il sapore amaro dell'originale Unicum scegliere Unicum Next che ha un sapore più dolciastro Una bottiglia di 0,5 l Unicum o Unicum Next costi circa 2000 HUF / 8 €.</p> |
|  | <p>Pickels: ungheresi sono veri esperti nel fare pickels salate. Cetriolini, cipolle, dolci e peperoncini, pomodori, cavolfiori e così via, è rimasto incastrato in piccante, succo di salamoia. Sono antipasti perfetto, ma noi li mangiamo con piatti di carne come una specie di insalata I migliori posti per comprare pickels ungherese sono i mercati.. I venditori li vendono al chilo. È inoltre possibile ottenere in bottiglie in qualsiasi drogheria o ancora in sacchetti ermetici al supermercato. Sono piccanti.</p> |
|  | <p>Prugne e altri frutti-ungarici. La frutta secca ha un sapore delizioso Fanno snack sano oppure è possibile metterli in pasticceria. I venditori li vendono al chilo nei mercati. Prezzo: 1200-1600 HUF / kg 4,50-6,00 € / kg</p> |
| | <p>la porcellana di Herend e di Zsolnay, i prodotti dell'artigianato locale.</p> |

Consigli

Il *Ázsia* gastronomia vicino al supermercato Match vende spezie orientali, tè, utensili da cucina, dolci. Qui si può fare scorta di spezie esotiche come il curry, vaniglia bourbon e speciali miscele di erbe.

Brumi Food Bar offre un'ampia scelta di piatti piccanti ungheresi Gulyás, cavolo ripieno, peperonata. La maggior parte dei piatti costa circa 600 € HUF/€.2,20, un ristorante di buon valore.

Mercato coperto

Lunedì: 06.00-17.00, Martedì-Venerdì: 06.00-18.00, Sabato: 06.00-15.00, Domenica: chiuso.

Il periodo migliore per una visita e lo shopping, se si vuole evitare la folla, è andarci il Lunedì mattina.

Indirizzo: Fővám Tér (fine del Ponte della Libertà Pest), tram 2, 47, 49
Fermata metropolitana: Kalvin Tér (da lì camminare verso il Danubio)

MANGIARE

I locali dove poter mangiare in Ungheria si possono suddividere in etterem, cioè ristoranti veri e propri dove si può trovare cucina di ogni tipo; csarda, trattoria tradizionale dove più facilmente si possono trovare specialità tipiche locali; halaszcsarda, dove si servono per lo più piatti a base di pesce; vendeglò, un'osteria con un'atmosfera familiare (ovviamente anche il livello del locale va un po' scadendo di conseguenza).

I ristoranti espongono sempre il loro menù all'esterno del locale come in Italia, in genere tradotto solo in inglese e tedesco ma nel complesso facilmente leggibile.

I prezzi sono ancora oggi molto convenienti per noi italiani: un pasto completo in un buon ristorante viene a costare l'equivalente di 10-15 euro (solo nei ristoranti di alto livello si possono raggiungere i 20-30 euro) vini esclusi; la lista dei vini viene fornita separatamente ed una bottiglia di vino locale viene mediamente 12-15 euro.

Tra i caffè si possono distinguere i kavehaz (caffetterie) dalle cukraszda (pasticcerie), mentre tra i bar si distinguono sorozo (birrerie vere e proprie), horozo (enoteche) e eszpresszò (equivalente al nostro bar).

Non si usa servire caffè al banco ma in genere si consuma seduti ai tavolini; il prezzo di un caffè è di circa 1,2

provare assolutamente:

Trofea Grill Budai 1027 Budapest, Margit Krt. 2 <http://www.trofeagrill.eu/en/trofea>
(Fermata del Tram: Tram 4-6, Margit Híd-Budai Hidfő)

Questo è uno dei ristoranti che ha riscontrato maggior successo a Budapest. Il loro stile è questo: paga un fisso e mangia e bevi quanto vuoi. La selezione di piatti tipici, insalate, zuppe, frutta, torte, gelato, vino, birra, acqua e caffè non è da poco!!! Questo è sicuramente il posto dove entri e fai una delle migliori esperienze della tua vita! Forse è per questo che c'è un limite di tempo: puoi stare 2 ore durante il giorno e 3 alla sera.

Ci sono tre ristoranti Trofea Grill, ma quello che consigliamo di più è quello che si trova sul lato Buda del Ponte Margareth. APERTURA 12-24h.

Prezzi:

lun.-ven 12.00-17.00 3000UHF= €11,20
lun-gio 17.30-24.00 4500UHF= €16,80

PREZZI WEEK-END

sab. 11.30-24.00 5000UHF= €18,70
dom. 11.30-20.30 5000UHF= €18,70
ven.cena,sab.dom e tutti e festivi 5000 UHF

bambini sconto 50%

Sir Lancelot Indirizzo: 1065 Budapest, Podmanicky U. 14 <http://www.sirlancelot.hu/>

(Fermata Metropolitana: Nyugati Palyaudvar) dal lun-sab 12.00 pm-01.00am

Fantastico ristorante medievale, davvero originale e kitch al punto giusto. situato interamente sotterraneo nelle cantine. La cucina è tipica ungherese, anche carne alla griglia. le porzioni sono davvero enormi, e la birra eccezionale, e servita in boccali di metallo giganteschi!

Le zuppe / stufati sono serviti in una crosta di pane,

Inoltre, durante la cena siamo allietati da spettacoli di mangiafuoco, giocolieri, spadacini e danzatrici del ventre.

Da non perdere. Ricordatevi di prenotare in sala fumatori altrimenti vi perdete tutto il divertimento, e con qualche giorno di anticipo, perchè il ristorante è sempre pienuissimo, e non solo di turisti, ma anche di moltissimi locali. A tavola ci hanno dato coltello e forchetta, ma naturalmente il modo giusto per gustarsi le succose pietanze è usare le mani, così come si faceva nel medioevo... e non c'è da preoccuparsi perchè tutto intorno alle pareti troverete delle pittoresche fontanelle a forma di gargoyle per lavarvi ad ogni occasione e le cameriere non mancheranno di legarvi al collo un bel bavaglino per evitare di macchiarvi i vestiti. Da provare le patate speziate, e da non dimenticare di farsi portare una doggy bag, perchè non riuscirete a finire la cena. accettano VISA chi ha la budapest card dovrebbe aver diritto a uno sconto. prezzo un pò più elevato rispetto ad altri posti, ma in ogni caso sempre meno cara di una cena in Italia! Portarsi la maglia perchè è freddo.

PASTICCERIE:

Gerbeaud (Vorosmarty tér 7, Pest) da non perdere le sue straordinarie fette di torte, sopra tutte la dobos torta, un trionfo di crema, caffè e caramello.



www.campingniche.hu E' un po' vecchiotto e rimediato, pulito per gli standard ungheresi ma per noi italiani non è certo il massimo. Pare però che gli altri siano peggio! La proprietaria parla perfettamente l'italiano e gestisce il

ristorante tipico ungherese interno aperto tutto l'anno. La colazione è compresa nel prezzo ed è abbondante e varia. I bagni sono riscaldati a legna e le docce calde sono gratuite. Collegato benissimo al centro. Fuori dal campeggio fa capolinea il bus 291 che arriva fino alla stazione della Metro Nyugati. Lo consiglio a chi deve usarlo come base d'appoggio x visitare la città. Quando arrivi la proprietaria ti dà i primi biglietti per il bus, con quelli arrivi alla metro Nyugati e lì puoi comprare i biglietti che desideri. Il sito internet è fatto benissimo e dà tutte le info necessarie. Puoi arrivare anche di notte perché è sempre aperto, parcheggi poi la mattina sbrighi le formalità. Ha l'ingresso davanti alla funivia e davanti alle residenze degli ambasciatori sempre sorvegliate da piantoni. E' molto sicuro.

Info utili

Vignette vanno comprate in ogni stato che si attraversa. Le vendono anche agli uffici di cambio al confine. Ognuna ha una sua precisa collocazione sul vetro. Vedere il disegno sul retro di ognuna. Solo in Ungheria non rilasciano un adesivo ma solo lo scontrino con la targa del veicolo, che bisogna conservare ed esibire se richiesta per evitare multe. Lo scontrino che rilasciano va poi conservato per qualche anno.

Ogni vignette è composta da due parti, di cui una va scritta la targa del veicolo ed attaccata al parabrezza e l'altra deve essere conservata e presentata alla polizia su richiesta.

Il camping Caravan Camp di Praga è chiuso ormai da anni.

ACQUA: Non si trovano le fontanelle d'acqua lungo le strade e nei parcheggi. Possibile rifornirsi nei alcuni distributori. A volte hanno le colonnine con scritta "voda" (Slovacchia e Rep. Ceca), "woda" (Polonia), "Vanduo" (Lituania) e "Vesi" (Estonia), altrimenti prima di fare pieno di gasolio vedere, se c'è su qualche parete esterna dell'edificio della stazione di servizio un rubinetto! Abbiamo anche usufruito della pompa nel giardino di qualche contadino. Non abbiamo mai usato gli additivi o disinfettanti da aggiungere nei serbatoi dell'acqua potabile.

CAMBIO:

In Austria e in Slovacchia c'è l'Euro.

Nella Repubblica Ceca c'è la Corona

L'Ungheria è entrata a far parte dell'UE il 1 Maggio 2004, ma l'Euro non è stato ancora introdotto come moneta nazionale. Praticamente tutti accettano pagamenti in Euro, infatti tutti gli scontrini hanno già il doppio prezzo, e alla fine il cambio è sempre favorevole. Vi consiglio di cambiare nei numerosi bancomat anche dentro i supermercati perché un po' di contante è bene averlo in tasca.

Come forma di pagamento le carte di credito hanno una buona diffusione anche in Ungheria e a Budapest e nei posti turistici non c'è proprio problema. Poiché sono soldi a fine carriera è bene non averne più quando si lascia il paese. Noi riempiamo il serbatoio ai distributori automatici con quello che ci avanzava all'uscita di ogni stato.

Spero di esservi stata utile, vi auguro Buon viaggio!