

# IL NOSTRO VIAGGIO IN FRANCIA

## ATTRAVERSO LA LOIRA, LA BRETAGNA E LA NORMANDIA

### Luglio 2013



*Finalmente partiamo per la meta aspettata da almeno 10 anni, quando abbiamo comprato la Guida Touring della Francia, ed eravamo solo "fidanzati": adesso però la nostra "coppia" è diventata una famiglia con due bambini e anziché viaggiare in aereo si viaggerà con il nostro camper!*

**Equipaggio:** papà Denis, mamma Ketty, Simone di 6 anni (farà 7 anni durante il viaggio) e Davide di 2 anni

**Partenza:** dal Friuli Venezia Giulia, un piccolo paesetto in provincia di Gorizia

**Informazioni viaggio:** 19 giorni - dal 12 al 30 luglio 2013 - visitato i seguenti luoghi:

|                                           |                                                                    |  |
|-------------------------------------------|--------------------------------------------------------------------|--|
| 1° casa, castello Hellbrunn               | 2° castello Hellbrunn, Tubingen                                    |  |
| 3° Tubingen, Metz                         | 4° Disneyland Paris                                                |  |
| 5° Parigi                                 | 6° castelli della Loira: Chambord e Chenonceaux                    |  |
| 7° Carnac                                 | 8° Ploumanach                                                      |  |
| 9° Castel Meur, Cap Frehel<br>Saint Malò  | 10° Saint Malò e Moint Saint Micheal                               |  |
| 11° Moint Saint Micheal                   | 12° Sainte Mere Eglise, Utah Beach, Pointe du Hoc, Longues sur Mer |  |
| 13° Colleville Sur Mer, Cabourg, Honfleur | 14° ponte Normandia, Etretat                                       |  |
| 15° Rouen, Giverny, Provins               | 16° Troyes                                                         |  |
| 17° Colmar, Unteruhldingen<br>Konstanz    | 18° Konstanz, Innsbruck,<br>Vipiteno                               |  |
|                                           |                                                                    |  |

**Km fatti:** 4.850 Km

**Spese totali:** gasolio 728€ - pedaggi autostradali 122€ - biglietti ingresso a parchi/musei 340€ - aree sosta/parcheggi/campeggi: 170€ - spesa e regalini: omissis

Per ogni giorno sono indicate le spese effettuate, escluso gasolio e spese personali

**Foto:** quelle che abbiamo fatto noi

**Notizie di viaggio:** le autostrade sono care, noi le abbiamo usate solo per le lunghe percorrenze per arrivare a Parigi velocemente, e poi abbiamo preferito non farle anche per vedere com'è la Francia! Ci sono "rotonde" ovunque... addirittura vengono segnalate con i nomi come punto di riferimento per raggiungere certe aree di sosta.

I Km segnati tra due località e il tempo stimato sono quelli indicati da Google Maps e ViaMichelin, ma il navigatore Garmin ci dava tempi anche maggiori o ci ha fatto percorrere tragitti diversi e più lunghi. Le "Altre aree di sosta" sono quelle che ci siamo segnati leggendo altri diari di viaggio...le lascio perché per noi sono state molto utili. Ci sono supermercati Carrefour naturalmente, Super U, E.Leclerc, ma anche Lidl, e tutti hanno un distributore di gasolio a prezzi molto più convenienti rispetto quelli che trovi in strada (da 1,303 a 1,490€, e lontano dai paesi anche a 1,277€ quando in Italia girava su 1,7€).

**Organizzatore:** mamma Ketty, che ha preparato questo programma di viaggio prima di partire, e poi l'ha aggiustato a viaggio concluso.

*SI PARTEEEEEEE!!!!*



## 1° GIORNO VENERDI' 12 LUGLIO 2013

*PROGRAMMA DEL GIORNO: partenza alle ore 21.00 da casa verso Hellbrunn, arrivati nella notte alle 2.00, sosta nel paese Anif in un parcheggio sulla strada per andare al Castello.*

*Percorso casa - Castello Hellbrunn- km 336 - Tempo previsto 3 h 38 minuti*

*SPESE DELLA GIORNATA: vignetta per autostrada 8,30€ - pedaggio su autostrada per Salisburgo 10€*

## 2° GIORNO SABATO 13 LUGLIO 2013

*PROGRAMMA DEL GIORNO: nel mattino visita dei giardini e del castello Hellbrunn, pranzo nel parco del castello vicino al parco giochi; partenza e arrivo in serata a Tubingen, con sosta pomeridiana per riposino a Maria Birnbaum un Sielenbach, dove c'è una bella chiesa*

### **SCHLOSS HELLBRUNN - FÜRSTENWEG - SALISBURGO - AUSTRIA**

**COSA ABBIAMO VISTO:** Il castello e giardini di Hellbrunn; il biglietto di ingresso comprende la visita guidata dei giardini con i giochi d'acqua (scherzi d'acqua, fontane, giochi meccanici frutto dell'ingegneria idraulica e dell'estro degli artisti dell'epoca) e la visita del castello libera con audioguida gratuita. I giardini esterni sono visitabili gratuitamente, molto belli, con un parco giochi bellissimo e zona attrezzata con tavolini da pic-nic. Inoltre con un biglietto supplementare si può visitare anche lo zoo e un museo.

**PREZZI:** 10,50€ adulti - 5,00€ bambini 4/18 anni - Carta famiglia 2 adulti 1 bambino = 25€


**ORARI:** 9-18, la visita guidata dei giardini dura 40 minuti circa (il personale attiva i diversi giochi d'acqua), partenza ogni 15 minuti, il castello lo visitiamo in circa 30 minuti.

**VISITA:** mattina e ora di pranzo

**AREA SOSTA:** parcheggio nel piazzale esterno del castello, costo 3,60€ per l'intera giornata, in alcuni parcheggi non è possibile sostare con il camper

**ALTRE AREE SOSTA:** **1)** nel parcheggio dello Zoo ad ANIF: AnifHellbrunn-Zoo Halleinerstr  
Latitudine:47.75674 - Longitudine: 13.06363 **2)** Vari parcheggi a pagamento nei dintorni **3)**

Nelle vicinanze possibilità di sosta libera, Coordinate GPS: N 47,76355 E 13,06557



*Percorso da Hellbrunn a Tubingen km 401 - Tempo previsto 3h e 43 min*

### **TUBINGEN - GERMANIA**

**COSA ABBIAMO VISTO:** cittadina medioevale tedesca, passeggiata a piedi fino al castello con vista panoramica del fiume Neckar, sul quale è possibile fare un giro con una barca caratteristica.

**VISITA:** arrivati alle 21.00, visita del centro la mattina successiva

**AREA SOSTA:** il campeggio Neckar è troppo lontano dal centro, decidiamo di sostare nel parcheggio del centro sportivo, di fronte ad un distributore. La mattina ci spostiamo nel parcheggio della stazione e poi siamo andati in centro in bicicletta, troviamo posto perché è domenica. Il parcheggio è a pagamento anticipato (0,80€ ad ora o 4€ per un giorno).

*SPESE DELLA GIORNATA: Biglietti per Castello Hellbrunn e parcheggio: 28,60€*

## 3° GIORNO DOMENICA 14 LUGLIO 2013

*PROGRAMMA DEL GIORNO: nel mattino visitiamo Tübingen, pranziamo nel parcheggio vicino alla Stazione, partenza verso Metz e visita paese, partenza verso Parigi, sosta notte nel parcheggio attrezzato a Sezanne*

## **TUBINGEN - GERMANIA**

In mattinata ci siamo spostati nel parcheggio della stazione, scaricato le bici e il carrettino-bici per il nostro piccolo Davide, arrivati in centro in 5 minuti, visita del centro storico e passeggiata fino al castello. Ritorno in camper, pranzetto e poi partenza.

ALTRE AREE SOSTA: campeggio Neckar Camping Tübingen (indirizzo: Rappenberghalde 61), però è lontano dal centro, prezzo camping 32€ per una notte, entrata 8 - 22 con pausa tra le 12.30 e le 14.30



*Percorso da Tübingen a Metz km 327 – Tempo previsto 3h e 07 min*

## **METZ - FRANCIA**

COSA ABBIAMO VISTO: passato il confine tra Germania e Francia, ci fermiamo come da programma nella regione francese della Lorena, passeggiata per il centro di Metz e lungo gli argini dei fiumi Mosella e Seille, visita esterna della Cattedrale di St. Etienne in stile gotico. La cittadina è carina ma niente di speciale.

VISITA: arrivati alle 17.00, visita della cittadina, poi partenza per Parigi

AREA SOSTA: nel parcheggio gratuito proprio all'esterno del Campeggio Municipale Allee de Metz Plage, sulla riva del fiume Mosella, attrezzato con colonnina carico/scarico acqua (c'era un cartello scritto in francese su un pezzo di cartone che diceva di non usarlo, ma noi non avevamo capito e abbiamo fatto CS comunque), no corrente, utilizzato anche da auto, 5 minuti a piedi dal centro



*Percorso da Metz a Sezanne km 250 – Tempo previsto 2 h e 50 min*

Sulla strada verso Disneyland sostiamo per la notte in un paesino a Sezanne nel parcheggio gratuito Place du Champ Benoist a 5 minuti dalla Cattedrale (sul navigatore non lo trovavamo, poi cercando solo "Benoist" l'abbiamo trovato) con una zona dedicata ai camper, tranquillo, dicevano che era attrezzato ma noi non abbiamo visto il CS.

*SPESE DELLA GIORNATA: Parcheggio stazione Tübingen 3,60€, pedaggi autostradali 53,80€ (10€+12,90€ +30,90€)*

## **4° GIORNO LUNEDI' 15 LUGLIO**

*PROGRAMMA DEL GIORNO: partenza presto verso Disneyland, arriviamo per le 9 circa. Ci fermiamo 2 giorni, oggi per andare al parco, domani per vedere Parigi.*

*Disneyland mi ha deluso un po': costo esorbitante per un giorno soltanto, ci sono più giostre nei nostri parchi italiani, code lunghissime (.. lo sapevamo già vista la stagione).*

*Da Sezanne a Disneyland km 78 – Tempo previsto 1 h e 15 min*

## **DISNEYLAND PARIS – CHESSY** Avenue du Parc - 77777 - Chessy

PREZZI PARCO: adulti 69€, ridotto bambini 3-11 anni 62€

ORARIO PARCO: 10 - 23

VISITA: l'intera giornata; le giostre sono belle ma ne fai poche a causa delle lunghe code, nel parco trovi spesso i personaggi disney (Pippo, Paperina, Peter Pan e Wendy, Jack Sparrow, le principesse, ecc.) che girano o si fermano a farsi fotografare (con la propria macchina fotografica) e firmare l'autografo (noi abbiamo preso un libretto-firme nei negozietti) nei punti di incontro già fissati con gli orari; Topolino lo vedi solo nella sua casa (lui ha il fotografo ufficiale...15€ a foto.); a pranzo mangiato in un locale loro, preso il menù pizza per bambini: la pizzetta la fanno a forma di topolino!! A metà pomeriggio e verso la fine della giornata (mi sembra alle 19.00) c'è la parata con tutti i personaggi e tanta musica.

Il bambino piccolo era meravigliato di vedere i personaggi Disney, il grande di 7 anni meno... perché sa che sono persone con la maschera e il costume, come a carnevale.

Si può risparmiare sul prezzo del biglietto di ingresso con l'acquisto on-line, ma abbiamo preferito non farlo... perché se pioveva probabilmente saltavamo la tappa e non sapevamo se al ritorno c'era il tempo per fermarsi... non si sa mai.

AREE SOSTA: **1)** Sosta nel parcheggio del parco Disneyland Paris, costo 30€ al giorno, c'è il carico/scarico acque ma non elettricità, ci sono bagni e docce per gli autisti dei bus, ma che usano tutti. La sosta è consentita fino alle ore 10.00 del giorno dopo. Per rimanere più giorni si paga la quota giornaliera aggiuntiva nella casse sul retro della zona dei bagni. Sul parabrezza bisogna esporre il biglietto con l'indicazione del giorno pagato. Nella sera abbiamo visto su qualche camper una comunicazione del Parco con la segnalazione del mancato pagamento per la giornata. Dal parcheggio all'ingresso ci sono i tapis roulant, con un percorso di circa 10/15 minuti. Prima di entrare al parco c'è il controllo degli zaini proprio come all'aeroporto. All'interno del parco non ci sono zone picnic, ma la zona dedicata è all'esterno, la si vede dai tapis roulant. Nelle vicinanze non ci sono supermercati da raggiungere a piedi/bici, c'è un centro commerciale raggiungibile con la metro RER linea A fermandosi alla prima fermata andando verso Parigi.

*SPESE DELLA GIORNATA: Entrata Disneyland: 200€, parcheggio Disneyland 30€.... giochetti vari, pranzo, bibite....tanto....*

### **5° GIORNO MARTEDI' 16 LUGLIO**

*PROGRAMMA DEL GIORNO: visita Parigi: Arco di Trionfo, Champs Elysees, Torre Eiffel, Trocadero*

### **PARIGI**

**COSA ABBIAMO VISTO:** La mattina riprendiamo i tapis roulant verso l'ingresso del parco Disneyland, proprio di fronte c'è la stazione della metropolitana della linea RER linea A (che è proprio il capolinea), in 50 minuti si arriva alla fermata dell'Arco di Trionfo (fermata Charles de Gaulle Etoile Place). L'Arco è il simbolo della potenza militare francese, commissionato da Napoleone. Percorriamo gli Champs Elysees con i negozi super lussuosi, e in mezz'ora siamo sotto la Torre Eiffel. La fila per salire è interminabile, e rinunciamo ... peccato!! Andiamo al Trocadero per vedere il panorama della Torre Eiffel... e si ritorna alla metro per ritornare al camper.. i bambini sono già esausti....e noi pure.

VISITA: dal mattino alle 16:00 circa


PREZZO BIGLIETTI METRO: andata e ritorno 14,60€ per adulto, la metà per i bambini da 4 a 9 anni - solo andata o solo ritorno: 7,30€ adulti

PREZZI TORRE EIFFEL: orario dalle 9 alle 12.45 am - Prezzi scale fino 2' piano: adulti 5€, bambini 4-11 3€- Prezzi ascensore fino il 2' piano: 8,50€, bambini 4€, 12-24 anni 7€ - Prezzi ascensore fino ultimo piano: 14,50€, 10€, 12-24 anni 13€

ALTRE AREE SOSTA: **1)** camping Le parc de la colline 2\* a TORCY a 30 min/28km a est di Parigi e a 10 min per Disneyland (servizio RER linea A), biglietti Disney in vendita, servizio navetta, 33€, centro commerciale a 5 min, indirizzo Route de Lagny 77200 Torcy **2)**Camping



Jabliness 3\* , sul lago, giochi, a 9 km con navetta per il parco Disney, a 30 km da Parigi, sopra a Metz, prezzo 35/37€ - a Jabliness GPS :N 48°54'48" E 2°44'3" - N 48,91333 E 2,73416 3)  
Camping Le Parc de Paris 3\* a 77410 Villevaude, a 20 min da Disneyland, a 30 min/25 km da Parigi prezzo 33€ indirizzo Rue Adele ClaretMontjay La tour



*SPESE DELLA GIORNATA: Biglietti RER andata ritorno 38,30€, parcheggio Disneyland 30€*

## 6° GIORNO MERCOLEDI' 17 LUGLIO

PROGRAMMA DEL GIORNO: partenza e visita dei due castelli della Loira che abbiamo scelto tra tanti che ce ne sono: Chambord, dicono che è il più maestoso, e Chenonceaux che mi piaceva dalle foto che ho visto sul web.

*Percorso da Parigi a Chambord km 178 – Tempo previsto 3h e 30m.*

### CASTELLO CHAMBORD

**COSA ABBIAMO VISTO:** il più grande e il più famoso castello della Loira, 156 metri di lunghezza e 56 di altezza, famoso per la sua scala esterna a doppia spirale attribuita al genio di Leonardo da Vinci. Si paga il biglietto per vedere gli interni del castello; noi abbiamo fatto solo un giro nei giardini circostanti senza pagare nulla ma non siamo entrati. Si possono affittare le barchette per fare il giro del fossato, divertente per i bambini.

**VISITA:** arrivati per mezzogiorno, abbiamo preparato una pasta veloce e poi abbiamo visitato i giardini esterni del castello e i negozietti esterni, circa 3 ore in tutto

**PREZZI:** visita castello 11€ adulti, gratuito minorenni, audio guida per adulti o con versione per bambini (4€)- orario apertura 9-18

**AREE SOSTA:**1) fuori del castello ci sono diversi parcheggi, uno dedicato alla sosta per camper non attrezzato a 7,00€, pagamento posticipato con cassa automatica (la macchinetta però ci ha mangiato 2€ e non solo a noi). Un commento diceva che è anche possibile pernottare per 15€ ma non ci abbiamo fatto caso se è vero.



*Percorso da Chambord a Chenonceaux km 58 – Tempo previsto: 1 h*

### CASTELLO CHENONCEAUX

**COSA ABBIAMO VISTO:** Conosciuto come "castello delle dame", residenza nobiliare, ha delle bellissime arcate sul fiume Cher, è veramente molto molto bello, mi ha affascinato moltissimo.

Si deve per forza fare il biglietto per poterlo vedere, c'è un lungo viale da percorrere prima di arrivarci. Il biglietto comprende la visita dell'interno del castello (ancora arredato, nella cucina ci sono anche tutti gli utensili, molto bello) e i giardini, il labirinto di siepi (non si può entrare in bici). E' possibile noleggiare la barchetta a remi per un giro sul fiume.

**VISITA:** arrivati alle 17.00, ripartiti dopo cena verso Carnac, ci fermeremo per strada per dormire

**ORARIO APERTURA** 9-18, in estate anche visita notturna del castello illuminato fino alle 23.00

PREZZI: Castello e giardini: Adulti 11 € - 8,50€ ridotto sopra i 7 anni - Castello+ Museo delle cere: Adulti 13,00 € - 10,50€ rid, possibile visita anche con applicazione caricata su Ipod (4€ in più)

AREA SOSTA: gratuito nel parcheggio del castello con zona riservata a camper, ombreggiato, sosta possibile fino alle 23.00, ma non è consentita la sosta notturna

ALTRE AREE SOSTA: 1) Per la notte lungo la stradina che porta al camping, di fianco il parcheggio, non attrezzata, solo P - Coordinate GPS Decimale (N: 47.33036, E: 1.06889)



*Percorso da Chenonceaux a Carnac km 380 – Tempo previsto 3 h e 30 m*

*SPESE DELLA GIORNATA: Parcheggio Chambord 7€ - Ingresso castello Chenonceaux 22€*

## 7° GIORNO GIOVEDÌ 18 LUGLIO

PROGRAMMA DEL GIORNO: partenza verso Carnac, visita con il trenino turistico, sosta a Trinité sur Mer per un bagno nell'oceano. Partenza verso Ploumanach'c.

### **CARNAC (KARNAG) e TRINITÉ SUR MER – BRETAGNA**

COSA ABBIAMO VISTO: il complesso di megaliti di Carnac, che risale all'età neolitica (6000-2000 a.C.) con 3 siti: **1) Allineamenti di "Le Menec"** (a 1 km dal centro della cittadina chiamata "Ville") con 1.099 pietre disposte in 11 file, alti da 3,7 m e diminuiscono in altezza fino a misurare non più di 0,9 m. **2) Allineamenti di Kermario**, 1029 menhir su 10 file, con il "gigante di Kermario" un menhir di oltre 6 mt. conficcato nel terreno in posizione verticale (sentiero nel bosco, dopo dieci minuti di passeggiata) e il **tumulo di Kerkado** con la gigantesca pietra sul soffitto **3) Allineamenti di Kerlescan**, con 555 pietre.

VISITA: arrivati per pranzo a Carnac "Ville", ma gli allineamenti sono a 2 km da qua, come ci spiegano all'ufficio del turismo. Ci spostiamo nel sito degli allineamenti Le Menec.

Per la gioia del nostro Davide di 2 anni facciamo il giro con il trenino turistico di 50 minuti che parte da qui (7€ adulti, 4€ bambini fino ai 12 anni) e ci porta fino al mare a Trinité sul Mer passando davanti ai tre allineamenti. Ci fermiamo all'allineamento Le Menec che è proprio lì del parcheggio e poi andiamo a fare il bagno nell'oceano a **Trinité sur Mer** a 5 km di da qua.

VISITA: da ora di pranzo fino alle 20.45 dopo cena

AREE SOSTA: parcheggio su sterrato nei pressi dell'allineamento Le Menec, non c'è una zona specifica dedicata ai camper – parcheggio su terriccio a Trinité sul Mer, nel paese ci sono molti cartelli di divieto sosta camper.

ALTRE AREE SOSTA: 1) area attrezzata gratuita (circa 40 posti) con CS a pagamento con monete, circa 400 metri dal centro e circa 1 km dal sito ove si trovano i megaliti (GPS N: 47.58523; E: -3.08295)



*Percorso da CARNAC a PLOUMANAC km 204 – Tempo previsto 3h 14 min*

Sulla strada verso Ploumanac sostiamo per dormire in un paesino dove ci segnalavano una zona sosta camper, a Neulliac, un piccolissimo paesino con area sosta attrezzata di fronte ad un campo sportivo.

*SPESE DELLA GIORNATA: Trenino 22€*

## 8° GIORNO VENERDI' 19 LUGLIO

*PROGRAMMA DEL GIORNO: sentiero dei doganieri sulla costa di granito rosa a Ploumanach, relax in piscina, notte in campeggio*


### **Site naturelle De PLOUMANAC'H – PERROS-GUIREC - BRETAGNA**

**COSA ABBIAMO VISTO:** Il meraviglioso "Sentiero dei doganieri" sulla costa di granito rosa (Côte de Granit Rose); all'epoca era pattugliato per il contro di pirati e contrabbandieri, si estende da Perros-Guirec a Ploumanac'h, di fronte il Canale della Manica. Il sentiero è pedonale (no bici) su strada di terra, è facile da percorrere anche con i bambini e passeggini, totale di circa 5 km, a picco sul mare, con il faro "MeanRuz" di pietra rossa. Il paesaggio è stupendo, è proprio "uno spettacolo della natura", meraviglioso, con le rocce di granito rosso scolpite da acqua e vento. Abbiamo anche assistito allo spettacolo delle Frece Tricolori francesi che volava li sopra, dopotutto siamo nella settimana del 14 luglio "Festa nazionale" della Francia. E dopo cena siamo tornati sul sentiero per fare un pezzettino nell'altro senso rispetto il pomeriggio, con le stupende scogliere verdeggianti a picco sul mare

**AREA SOSTA:** bellissimo anche il campeggio "Le Ranolien" 4\* - indirizzo Boulevard du Sémaphore - 22700 Perros-Guirec, con accesso direttamente sul sentiero dei doganieri, con piscina all'aperto con scivoli e piscina coperta con acqua riscaldata con bellissima zona giochi per bambini e piscinetta bambini piccoli h. 15 cm, parco giochi in mezzo alle rocce di granito – Lavatrici e asciugatrici, **PREZZO:** 48€ a notte per 2 adulti e i nostri due bambini

**VISITA:** arrivati ad ora di pranzo, pomeriggio passeggiata per 2 h e mezza sul sentiero dei doganieri dal campeggio al faro "MeanRuz", poi relax e giochi in piscina ma anche lavaggio della biancheria

**ALTRE AREA SOSTA:** **1)** parcheggio supermercato "SuperU" di fronte all'area **2)** parcheggio della spiaggia **2)** CAMPING WEST\*\*\*105 Rue Gabriel Vicaire, PLOUMANAC'H 22700 PERROS-GUIREC. check-in 8.30-12.30 / 14-19.30. - **PREZZI:** 31,00 a notte



*Il campeggio, vista dall'alto e piscine*



*SPESE DELLA GIORNATA: campeggio 48€, lavatrici/asciugatrici 12€ in monete, due crepes nutella 6€*

## 9° GIORNO SABATO 20 LUGLIO

*PROGRAMMA DEL GIORNO: visita della casa tra due rocce a Castel Meur, faro di Cap Frehel, Fort La Latte, arrivo a Saint Malò*

*Percorso da Ploumanac a Plougrescant km 31 Tempo previsto 50 min*

### **Site naturelle De PLOUGRESCANT - Castel Meur - Site de la Gouffre - BRETAGNA**



**COSA ABBIAMO VISTO:** la "Maison Entre Les Deux Roches", pittoresca casetta del 1861 incastonata fra due blocchi di granito rosa presso il "site de la Gouffre". Dal parcheggio breve passeggiata fino alla casa incastonata tra due rocce e vista dell'oceano: paesaggio stupendo. Molto ventoso, abbiamo fatto anche giocare i bambini con l'aquilone. Lungo la strada a Plougrescant si incontra la "Chapelle St.Gonery" con la cupola storta simile alla torre di Pisa.  
**VISITA:** arrivo, passeggiata con calma, siamo stati quasi un'oretta, ripartiti dopo aver pranzato  
**AREA SOSTA:** Parcheggio gratuito per camper del sito "La Gouffre", isolato, fuori dal paese, la casa è proprio sulla costa. Coordinate: Decimale N: 48.86623, E: -3.23087 - Gradi(N: 48° 51' 58,42800" , E: -3° -13' -51,13200")



*Percorso da Plougrescant a Cap Frehel km 113 – Tempo previsto 1 h 45 min*

### **CAP FREHEL – PLEVENON - BRETAGNA**

**COSA ABBIAMO VISTO:** promontorio a picco sul mare, molto ventoso, panorama fantastico sulla Manica; salita sul faro a pagamento 2€ ad adulto, gratis bambini

**VISITA:** un'ora primo pomeriggio

**AREA SOSTA:** parcheggio del faro, su sterrato, costo 4€ zona camper non attrezzata

**ALTRE AREE SOSTA: 1)** Area attrezzata a circa 1 km dal capo, gratuita **2)** Campeggio Municipale di Frehel. Alcune parti hanno il fondo di sabbia



*Percorso da Cap Frehel a Fort la Latte km 5 – Tempo previsto 8 min*

### **FORT LA LATTE**

**COSA ABBIAMO VISTO:** trecentesco roccaforte a picco sul mare a guardia della costa bretonne per proteggere la costa dai pirati normanni, due precipizi scavalcati da un ponte levatoio

**VISITA:** nel pomeriggio, fatto un pezzetto di passeggiata per raggiungere il forte, ma il vento forte alzava molta sabbia e abbiamo rinunciato alla visita. L'accesso al forte costa 5,50€ adulti e 3,50€ bambini <12 anni

**AREA SOSTA:** Parcheggio gratuito prima dell'ingresso al sentiero che porta al forte



*Percorso da Fort la latte a St. Malo km 47 – Tempo previsto 1 h*

### **ST.MALO**

**VISITA:** arrivati alle 18.30 nel parcheggio, stasera rimaniamo fermi, domani facciamo la visita

**AREE SOSTA:** area sosta fuori città a circa 2,5 km dal centro, di fronte all'ippodromo, 7,50€ al giorno dalle 9 alle 19 con addetto alla cassa, gratuito di notte, no elettricità, all'esterno del parcheggio colonnina acqua a pagamento con carta credito (inserimento codice), GPS 48° 38' 36" N 1° 59' 38" W in via "Rue Paul Feval". Fuori del parcheggio c'è la fermata del bus navetta gratuito per il centro che parte ogni 20 minuti fino alle 22

*SPESE DELLA GIORNATA: parcheggio Cap Frehel 4€, salita faro Cap Frehel 4€*



## 10° GIORNO DOMENICA 21 LUGLIO

PROGRAMMA DEL GIORNO: visita Saint Malò, arrivo a Mont Saint Micheal

### ST.MALO - BRETAGNA

COSA ABBIAMO VISTO: ultima città della Bretagna, antica città dei corsari racchiusa nelle sue splendide mura di cinta e lungo i bastioni che circondano il centro storico; nel porto ci sono molte barche appoggiate sul fondo per la bassa marea, le loro ancore hanno catene lunghissime!! E' possibile fare il bagno nelle spiagge ai piedi delle mura.

VISITA: mattina e primo pomeriggio

ALTRE AREE SOSTA **1)** area attrezzata vicino al porto, in centro. Rue Gaston Buy - 48° 38' 9" N 2° 1' 40" W **2)** seguire le indicazioni " PORTO " proseguire verso il centro passando vicino all' Ippodromo, seguire le indicazioni "intra muros" (non il cartello giallo dei bus ma quella bianco) superare il ponte levatoio che vi porta sotto le mura della città vecchia . Dopo 200 metri vedete sulla destra l'ufficio turistico: svoltare verso di lui e proseguire oltre la piccola rotonda per circa 200 metri: sulla destra possibilità di sosta camper **3)** sosta libera nei parcheggi nei controviali della zp appena fuori dal centro storico (Avenue L. Martin) GPS: 48° 38' 54.24" N, 2° 0' 55.008" W



Percorso da Saint Malò a MSM km 56 – Tempo previsto 50 min

Sulla strada costiera passiamo vicino a spiagge molto estese causa il ritirarsi della marea, la zona è famosa per le ostriche, ma visto che non ci attira l'idea di mangiarle saltiamo questa sosta per arrivare alla meta "più desiderata" della nostra vacanza: Mont Saint Micheal!!

### MONT SAINT MICHEL – MSM - NORMANDIA

VISITA: ed eccoci che arriviamo nella regione della Normandia a metà pomeriggio con il desiderio di fare subito un giro per vedere l'alta marea prevista per le 18.47, ma tempo di sistemarci e sgranchirci un po' che arriva improvvisamente un temporale durato per tutta la sera e la notte!! Che peccato...occasione persa!!

AREE SOSTA: area per soli camper molto bella AIRE DU BEAUVOIR a 5 km da MSM– route du Mont Saint Michel – 50170 [www.camping-montsaintmicheal.com](http://www.camping-montsaintmicheal.com), costo 9,90€ per 24 h effettive dall'ora di entrata, aree molto spaziose e delimitate con splendida erbetta, attrezzata CS e elettricità, WI gratuito per 8h con codice di accesso (48°35,39,38N-1°30,43,53O); dall'area camper si prende direttamente la pista ciclabile che in 3 km/20 minuti porta alla zona dove lasciare le bici e proseguire verso l'abbazia con i bus navetta. In alternativa c'è una fermata dell'autobus a 500mt dall'Area camper che porta al parcheggio bus navetta.

PERCORSO PARCHEGGIO/MSM: arrivati alla Place des Navettes i visitatori possono sia proseguire a piedi (3km) sia salire sui bus-navetta gratuiti che portano fino all'Abbazia in 6 minuti con servizio continuo e partenze ogni 3/4 minuti in alta stagione. C'è anche la navetta ippomobile (trainata da cavalli da tiro).

ALTRE AREE SOSTA: **1)** zona parcheggio 12,50€ al giorno, per i camper è il n.8 a 1 km dalle navette **2)** Pontorson di fianco il supermercato, all'imboccatura della strada che porta a Mont Saint Michel GPS decimale N: 48.55882, E: -1.50941 – Gradi N: 48° 33' 31,75200" , E: -1° -30' -33,87600" **3)** Area Attrezzata Mont St. Michel 8,50€, incluso 1 carico/scarico con 100 litri d'acqua. GPS: 48°36'49.53"N - 1°30'27.50"W **4)** Area attrezzata gratuita Saint Benoit des Ondes, camper service a pagamento con monete 3 € Coordinate GPS Decimale N: 48.61661, E:

-1.84735 tra S.Malò e MSM 5)area municipale La Bidonnière di Ardevon, attrezzata, costo 10€x 24h + 3,5€ elettricità, doccia calda 3€ - dista circa 6 Km

CAMPEGGI: 1)Camping AuxPommiers, 3\* 30€ a notte circa indirizzo 28 route du mont saint Michel 50170 Beauvoir , a 4 km da Mont Saint Michel raggiungibile con pista ciclabile. Piscina con scivoli acquatici, parco giochi bambini Check in 15-20 2)Camping Saint Michel Courtis verso Pontorson, 9 km da MSM, 5 min, piscina acqua calda, prezzo42€ a notte circa 3)Camping LesCoques d'Or 4\* a Genets, 35 km da MSM con parco acquatico e piscina coperta prezzo 27€ - indir. 14 le bec d'Andaine – Genets



*SPESE DELLA GIORNATA: area sosta St.Malò 7,50€, area sosta Beauvoir 9,90€*

## 11° GIORNO LUNEDI' 22 LUGLIO

*PROGRAMMA DEL GIORNO: giornata intera a Mont Saint Michel e sosta qua ancora una notte*

### MONT SAN MICHEL

**COSA ABBIAMO VISTO:** Mont Saint Michel, Patrimonio Mondiale Unesco, ciò che desideravamo vedere da tantissimi anni!!

**VISITA:** wow, oggi c'è il sole!! scarichiamo le bici, partiamo alle 9.30 e dopo 3 km di pista ciclabile (che la prendiamo proprio dall'Aire Du Beauvoir), arriviamo alla diga, lasciamo le bici e prendiamo il bus navetta che ci porta fino sotto il monte. Passeggiamo all'interno delle mura sulla via Grand Rue che sale all'abbazia, sfoderata di negozi di souvenir, ristoranti e creperie.... Stile San Marino. Non visitiamo l'interno dell'abbazia perché c'è già una bella coda, sarebbe impegnativa con i bambini; la marea oggi è prevista nel tardo pomeriggio, segnalato all'interno dell'abbazia, ma lo sapevamo già perché avevamo già scaricato gli orari dal sito, quindi torniamo in camper. Alle 16.30 riprendiamo le bici e torniamo per vedere finalmente la marea. La gente inizia ad accalcarsi sulle mura per vedere l'arrivo della marea delle 18.45...che ci lascia a bocca aperta.. per quanto è visibile ad occhio nudo!! Peccato però che non riusciamo a vedere il monte che diventa un'isola!!

**PREZZI :** Abbazia: adulti9€ – ridotto 5,50€ - bambini gratis sotto i 7 anni - orari visita abbazia 9-19- Ipponavetta con cavalli: adulti 4€, bambini 2€- Andata/Ritorno 6,50€/3,25 - gratis sotto i 4 anni)

**ALTRE ATTIVITA' PER I BAMBINI:** Reptilario a 5 min dal Mont St Michel, con coccodrilli, lucertole, tartarughe - indirizzo 62, route du Mont-Saint-Michel 50170 Beauvoir – Apertura h.11-19, Prezzi 12,50€ adulti, 8,00€ bambini 3/12 anni [www.alligator-bay.com](http://www.alligator-bay.com) – “Villaggio incantato Bellefontaine” per far divertire i più piccoli, i ragazzi potranno andare alla scoperta della valle delle fate, dei boschi magici, fontane, cascate, animali e burattini - Indirizzo Route du Moulin 50520 Bellefontaine - Apertura: 11-19 - Prezzi: 10€ adulti, 8,50€ bambini 3/7 anni [www.village-enchante.fr](http://www.village-enchante.fr)



*SPESE DELLA GIORNATA: area sosta Beauvoir 9,90€, souvenir*

## 12° GIORNO MARTEDI' 23 LUGLIO

*PROGRAMMA DEL GIORNO: partenza verso i luoghi e le spiagge dello sbarco: Sainte Mere Eglise, Utah Beach, Pointe du Hoc, Longues Sur Mer*

### **LE SPIAGGE DELLO SBARCO D-DAY – 6 giugno 1944**

*Percorso da MSM a Saint Mere Eglise km 138 – Tempo previsto 1h e 30 m*

#### **SAINTE MERE EGLISE**

**COSA ABBIAMO VISTO:** punto in cui iniziò lo sbarco in Normandia, nella notte del 6 Giugno 1944, la 82° e la 101° divisione paracadutisti americane si lanciarono nei cieli di Sainte Mere Eglise e la cittadina fu una tra le prime ad essere liberata dai tedeschi: un paracadutista, Jonh Steele rimase però appeso ad una guglia della chiesetta del paese fingendosi morto finché fu liberato. Oggi a ricordare questo evento c'e' un paracadute e un manichino appeso sulla chiesa; inoltre le vetrate della chiesa raffigurano la scena dei paracadutisti.

**VISITA:** ci siamo fermati per mezz'ora



*Percorso da Sainte Mere Eglise a Utah Beach km 13 – Tempo previsto 20 m*

#### **UTAH BEACH**

**COSA ABBIAMO VISTO:** famosa spiaggia dello sbarco, museo dello sbarco che non abbiamo visto perché dicono non molto interessante, negozio souvenir.

**VISITA:** ci siamo fermati 1 ora e 1/4

**AREA SOSTA:** nel parcheggio della spiaggia, gratuito, non attrezzato



*Percorso da Utah Beach a Point du Hoc km 41 – Tempo previsto 40 m*

#### **POINTE DU HOC**

**COSA ABBIAMO VISTO:** scogliera presa d'assalto dai ranger americani in arrampicata, si cammina tra giganteschi solchi lasciati dalle bombe e quel che resta degli appostamenti dei cannoni tedeschi. Bellissimo panorama dell'oceano.

**VISITA:** ci siamo fermati 1 ora

**AREA SOSTA:** nel parcheggio gratuito, non attrezzato



Percorso da Point du Hoc a Omaha Beach km8 – Tempo previsto 12 m

### **CIMITERO AMERICANO - COLLEVILLE-SUR-MER**

VISITA: non siamo riusciti a vedere il cimitero perché siamo arrivati alle 17.58... e stava chiudendo (h18.00), sigh... torneremo domani, proseguiamo per Longues sur Mer.


Percorso da Colleville sur Mer a Longues sur Mer km 12 – Tempo previsto 15 m

### **LONGUES SUR MER**

COSA ABBIAMO VISTO: le batterie di cannoni Longues, 5 casematte tedesche in cui ancora sono contenuti i cannoni tedeschi capaci di sparare fino a 20 km di distanza.

VISITA: gratuita, passeggiata intorno a cannoni, siamo stati  $\frac{3}{4}$  d'ora

AREA SOSTA: Parcheggio gratuito del sito, su sterrato. Proseguendo sulla strada verso il mare abbiamo trovato un parcheggio proprio sulla scogliera, dove abbiamo cenato e passato la notte con una quindicina di altri camper. Panorama magnifico! Da qua si vedono anche i resti del porto artificiale di Arromanches Sur Mer, costruito dagli inglesi, formato da piattaforme galleggianti, ancorate ed unite fra loro, per formare una vera e propria via di sbarco veloce.



SPESE DELLA GIORNATA: nessuna, solo souvenir

## **13° GIORNO MERCOLEDI' 24 LUGLIO**

PROGRAMMA DEL GIORNO: torniamo al cimitero americano a Colleville sul Mer - partenza e visita Cabourg - visita paese Honfleur e sosta notte

### **COLLEVILLE SUR MER:**

COSA ABBIAMO VISTO: Cimitero americano con le tipiche lapidi bianche, tutte uguali e tutte perfettamente allineate, dove riposano 11.000 soldati, memoriale. Orario sito 9.00-18.00

VISITA: gratuita, siamo stati 1 ora e mezza

AREA SOSTA: parcheggio gratuito molto ampio presso il cimitero americano



Percorso da Colleville sur Mer a Omaha Beach km 5 – Tempo previsto 7 m

Visto che eravamo tardi sul percorso di marcia, e visto che i bambini non avrebbero amato stare chiusi nel museo, abbiamo preferito saltare la sosta ad Omaha Beach e Arromanches Sur Mer

**OMAHA BEACH:** è una delle 5 spiagge più famose dello sbarco, si stende nei comuni di Vierville-sur-Mer, Saint-Laurent-sur-Mer et Colleville-sur-Mer, al Centro Visitatori viene spiegata l'Operazione Overlord. Alle 16.30 possibilità di assistere alla cerimonia delle bandiere al suono di un inno militare.

SOSTA: anche pernottamento sul viale alberato all'ingresso del paese o davanti al cimitero

Percorso da Omaha Beach a Arromanches sur Mer km 22 – Tempo previsto 30 m



**ARROMANCHES SUR MER:** spiaggia con il porto artificiale costruito dagli inglesi in soli 3gg., formato da enormi piattaforme galleggianti, ancorate ed unite fra loro, per formare una vera e propria via di sbarco veloce. Il "museo dello sbarco"6-6-1944" sulla spiaggia, filmati anche in italiano.

PREZZO MUSEO: adulti 7€ - bambini 5,50€, orario 9 -19 la visita dura 1h e mezza

PREZZO Cinema 360° - Chemindu Calvaire adulti € 4,20 minori 10 anni gratis

AREE SOSTA: **1)** area attrezzata/camping municipale "Les Bains" (acqua+CS+wc+ docce) una notte 19€ x 4persone€, 14 posti. Se l'area è piena sosta gratuita con a fianco un piccolo parcheggio con 72 posti, 50 mt dal centro, di fianco al camping e del minigolf. GPS DECIMALE N: 49.33905, E: -0.62915 - GRADI N: 49° 20' 20,58000" , E: -0° -37' -44,94000" - GPS: 49°20'17.17"N - 0°37'35.16"O **2)** parcheggio attrezzato solo per camper nel paese, scarico, pernottamento, gratuito, acqua a pagamento - GPS N 49,33904 W -0,62553 **3)** parcheggio del cinema a 360°Les Bains, panoramico, a pagamento 5€ di giorno fino ore 18, gratuito di notte, non è provvisto di carico e scarico. GPS N 49.342573 W -0.621071. Servizio navetta per la visita del Museo dello Sbarco e del Cinema 360°

*Percorso da Arromanches a Cabourg km 70 - Tempo previsto 1 h*

## **CABOURG**

COSA ABBIAMO VISTO: antica stazione balneare della "Belle Epoque" ma ancora oggi molto apprezzata dai vacanzieri francesi per il mare

VISITA: dopo aver pranzato passeggiata sul lungo mare, accanto alla spiaggia, relax fino alle 16.00

AREE SOSTA: sosta libera lungo le vie della cittadina, a nord del centro, ad un isolato dal mare

ALTRE AREE SOSTA: **1)** area attrezzata A13 uscita cabourg ovest dir. ouistreham. - 49° 17' 12" n 0° 7' 43" CS, acqua, elettricità, a pagamento **2)** fuori dal paese circa 6km a VaravilleProche De Cabourg Latitudine: 49.25251 Longitudine: -0.16317 - scarico acque gratuito **3)** sosta/pernottamento al Cap Cabourg



*Percorso da Cabourg a Honfleur - km 40 - Tempo previsto 1 h*

## **HONFLEUR**

COSA ABBIAMO VISTO: porticciolo molto caratteristico, dà l'idea del porto dei corsari, case molto vecchie in legno, negozietti e un mercato. Nella vecchia chiesa in legno i soffitti sono a doppia volta rovesciata che sembrano le chiglie di una nave (ma non abbiamo visto). Che voglia di pizza!! Non abbiamo ancora visto una pizzeria dall'inizio della vacanza... ma qua una margherita costa 11,90€..lasciamo perdere...visto che c'è anche il rischio che non la sappiano fare!! Ruota panoramica.

VISITA: passeggiata dalle 18 alle 19.30, poi è arrivato un acquazzone improvviso e siamo rientrati in camper per la notte

AREE SOSTA: parcheggio ampio Camping-car lungo il canale a 500 mt dal centro, 10€ x 24 h tramite colonnina a monete, CS gratuito, pochi allacci corrente. GPS dec: N: 49.41977, E: 0.24145 - gradi N: 49° 25' 11,17200" , E: 0° 14' 29,22000



*SPESE DELLA GIORNATA: parcheggio Honfleur 10€*

## 14° GIORNO GIOVEDÌ 25 LUGLIO

PROGRAMMA DEL GIORNO: *passaggio ponte della Normandia, Etretat*

### **PONT DE NORMANDIE**

L'Alta e la Bassa Normandia sono separate dalla Senna ma unite dal *Pont de Normandie*, un ponte sospeso tra i più lunghi del mondo (2141 metri) su due piloni alti 215 mt dalle arcate davvero impressionanti per la loro altezza; pedaggio camper 6,10€.



*Percorso da Honfleur a Etretat km 45 – Tempo previsto 45 m*

### **FALESIE DI ÉTRETAT**

COSA ABBIAMO VISTO: ecco un altro spettacolo della natura, due splendide falesie bianche simili alla proboscide di un elefante che racchiudono la spiaggia di ciotoli; siamo saliti a piedi sulla sommità della falesia di sinistra in meno di mezz'ora; sull'altra sommità c'è una chiesetta, si vedevano auto parcheggiate, altri commenti dicevano che era difficile salire con il camper. Carino anche il centro storico, c'era il mercato. Non abbiamo avuto la fortuna di essere lì con la bassa marea perché sarebbe stato possibile vedere una grotta e percorrere un tunnel per vedere da vicino la falesia *Aiguille Creuse*. Le falesie sono state dipinte da Monet.

VISITA: mattina, rientrati in camper per il pranzo, giusto in tempo prima dell'arrivo un improvviso acquazzone

AREA SOSTA: centro vietato al transito dei camper, le strade sono strette. Ci sono due parcheggi sulla strada prima di arrivare al semaforo, noi abbiamo parcheggiato in quello più in alto, non attrezzato, colonnina ticket 2,50€ per soste fino 5 h - 4,00€ per soste oltre 5 h, a circa 1 km dal centro e dalla spiaggia

ALTRE AREE SOSTA: **1)** area attrezzata costo di 5 euro, all'inizio del paese, circa 25 posti, a fianco del campeggio municipale, a 15 minuti dalla spiaggia - Carico acqua + elettricità 2€, scarico gratuito **2)** Area attrezzata Maupassant (CS+acqua) a pagamento 7 € al giorno di fianco al campeggio, a circa 2 km dal centro di Etretat. Camper service con colonnina a pagamento 2€ GPS gradi N: 49° 42' 0,43200" , E: 0° 12' 56,08800" **3)** libera nel parcheggio dietro al campo sportivo **4)** 5 km da Fecamp e 10 km da Etretat, il Camping - Le Rivage a Yport - Street André Toutain on RD 211 22,5€ no piscina in campeggio



*Percorso da Etretat a Fecamp km 16 – Tempo previsto 22 m*

*Abbiamo saltato la visita di Fecamp paese per dirigerci subito verso Rouen*

**FÉCAMP** Piccola cittadina marinara, da visitare la distilleria benedettina "PalaisBénédictine" dove viene prodotto l'amaro digestivo Bénédictine (dall'antica ricetta di un monaco veneziano) e l'abbazia di St Trinità.

DISTILLERIA: Palais Bénédictine 110, rue Alexandre Le Grand - 76 400 FECAMP, Orario 10-18, prezzi visita non guidata 7,50€ adulti, bambini gratis - visita guidata 10,20€

AREE SOSTA: **1)** Area attrezzata Chausse Lavasseur con camper service gratuito di fronte la spiaggia sul lungomare, solo 8 posti Gps GRADI N: 49° 45' 46,98000" E: 0° 21' 51,94800"**2)** Parcheggio zona del porto gratuito, comodo per la visita della distilleria **3)**

Parcheggio camper gratuito accanto l'ufficio del turismo sul molo a circa 800 metri dal lungomare (GrandQuai ufficio turismo). GPS decimale N: 49.7604, E: 0.37299 GPS Gradi N: 49° 45' 37,4400" , E: 0° 22' 4) Parcheggio panoramico in cima alla collina, non attrezzata, gratuito, domina Fecamp di fronte la Chapelle de Notre Dame duSalut / Cap Fagnet. Ideale per la sosta notturna ma lontano dal paese GPS decimale N: 49.7664, E: 0.37459 gradi N: 49° 45' 59,0400" , E: 0° 22' 28,52400" 22,76400"

Sulla strada, 20 km prima di arrivare a Roen ci siamo fermati a Jumieges al campeggio "La Foret" 4\* (per me era più corretto 2\*), lontano dal centro, per la necessità di lavare un po' di panni. Piscina coperta e riscaldata ma piccola, parco giochi. 1 notte in 4 per 31,00€.

*SPESE DELLA GIORNATA: parcheggio Etretat 4€, Campeggio La Foret" a Jumieges 31,10€, lavatrici/asciugatrici 14€*

## 15° GIORNO VENERDI' 26 LUGLIO

*PROGRAMMA DEL GIORNO: Rouen e Giverny*

*Percorso da Jumieges a Rouen km 20- Tempo previsto 20 m*

### ROUEN

**COSA ABBIAMO VISTO:** la cattedrale che si vede dipinta da Monet, le vie pedonali conducono al "Gros Horloge" e alla piazza dove è stata messa sul rogo Giovanna d'Arco e la chiesa "moderna" a lei dedicata, il mercato di frutta e verdura, piacevole passeggiata. Nella piazza della chiesa di G.d'Arco i bambini hanno fatto un giro su un'antica giostra cavalli. Città carina ma sicuramente non è la "perla indiscussa della Normandia" come era stata definita da qualcuno.

**VISITA:** mattina fino a pranzo al Mc Donald su richiesta dei bambini

**AREE SOSTA:** non abbiamo trovato nessun parcheggio dedicato ai camper, e abbiamo parcheggiato in un normale parcheggio a pagamento con ticket lungo la riva della Senna all'altezza della cattedrale (dalla strada si vedono bene le guglie). Tramite il ponte si arriva subito in centro nella piazza della cattedrale.



*Percorso da Rouen a Giverny km 72- Tempo previsto 1 h*

### GIVERNY - MAISON di MONET

**COSA ABBIAMO VISTO:** 4 km prima di arrivare a Giverny ci siamo imbattuti in un temporale che ci ha fatto mal sperare, ma a Giverny c'era ancora il sole, e dell'acquazzone non c'è stata più traccia!!! Andiamo così a vedere la casa di Monet: il biglietto comprende l'accesso sia alla casa che ai suoi due giardini, quello davanti la casa e quello con il laghetto delle ninfee dipinto sui suoi quadri

**VISITA:** pomeriggio, mi sono goduta con calma la visita e il negozio di souvenir per un'ora e mezza, ma si può stare anche meno

**ORARIO APERTURA:** 9.30-18, chiuso lunedì, prezzo 9,50€ adulti, 5€ bambini 7-12 anni, bambini sotto 7 anni gratis

**AREE SOSTA:** un ampio parcheggio gratuito al di fuori della casa





*Sulla strada del ritorno, con meta la sosta a Troyes, ci fermiamo per la notte a Provins, che scopriamo dopo essere una città medievale UNESCO, a 100 km da Parigi, in un'area dedicata ai camper, ce n'erano già almeno una quindicina. Nella notte proseguono i temporali, con una grandinata incredibile: sembrava che ci stavano prendendo a sassate il camper!!! Abbiamo passato una mezz'ora di panico!!*

*Percorso da Giverny a Troyes km 250- Tempo previsto 2h e 40*

*SPESE DELLA GIORNATA: parcheggio Rouen 4€, Casa e giardini Monet 19€*

## 16° GIORNO SABATO 27 LUGLIO

*PROGRAMMA DEL GIORNO: viaggio un po' lungo chiusi in camper verso Troyes prima, e in serata verso Colmar, notte sul passo*

### **TROYES - CHAMPAGNE**

**COSA ABBIAMO VISTO:** cittadina fondata in epoca romana, con moltissime case vecchie a graticcio, circondato da canali e corsi d'acqua, curiosa forma a tappo di champagne, cattedrale gotica; bella passeggiata tra queste case molto vecchie

**VISITA:** tarda mattinata e primo pomeriggio

**AREE SOSTA:** Vasto parcheggio gratuito vicino alla "Gerdarmerie" e a 500 mt dal centro, in piano, presenza di ghiaia - 48.29138, E: 4.07462.

**ALTRE AREE SOSTA:** **1)** parking de la Belgique, comodissimo per il centro (max. 5 minuti in bici), su asfalto, illuminato. GPS: N 48.29108 - E 4.07304 **2)** sosta/pernottamento ai margini del centro lungo i canali, CS a pagamento al camping poco dopo la Porte Sainte Marie, seguire indicazioni RN Chalon s/Marne-Epinal **3)** area servizio camper Municipale Point Sainte Marie poco distante dal centro non lontano dallo stadio - via Roger Salengro 7 (48.31120 - 4.09725)



*Percorso da Troyes a Colmar km 320- Tempo previsto 3h e 50*

*Sulla strada del ritorno, con meta Colmar, ci fermiamo per la notte sul passo di montagna, a 1.142mt, 35 km prima di arrivare a Colmar. Questa notte ci fa compagnia il rumore dei campanacci delle mucche.*

*SPESE DELLA GIORNATA: 0*



## 17° GIORNO DOMENICA 28 LUGLIO

PROGRAMMA DEL GIORNO: Colmar, Unteruhldingen (Germania), Konstanz

### **COLMAR - ALSAZIA**

**COSA ABBIAMO VISTO:** città carina ma poco adatta ai camperisti per assenza di aree sosta. Città con case a graticcio, museo del giocattolo, i pochi negozi aperti (è domenica) che abbiamo trovato nella piazza della cattedrale vendevano souvenir con le cicogne; c'è un quartiere chiamato "piccola Venezia" per i canali.

**VISITA:** tarda mattinata e pomeriggio

**MUSEO DEL GIOCATTOLO:** 4,5€ adulti, bambini gratis fino 7 anni

**AREE SOSTA:** abbiamo fatto fatica a trovare una sosta, perché i parcheggi che avevamo segnato da altri diari di viaggio erano vietati ai "camping-car", non eravamo molto sicuri se era possibile parcheggiare davanti la Gendarmerie; trovato *per caso* l'ufficio del turismo, ci hanno indicato l'unica area sosta camper, in via Cavalier, era quella sotto il palazzo della Gendarmerie, non attrezzata, colonnine ticket, non è possibile sostare di notte (come sottolineato all'uff. del Turismo). Qua non c'è proprio accoglienza per noi camperisti!

**ALTRE AREE SOSTA:** 1) **divieto** camper nel parcheggio "Place della Montagne Verte" 2) sosta attrezzata Trois Episodi sulle alture di Colmar, di fronte ai pompieri, gratuita, spaziosa, con CS. 3) area attrezzata CS a Kayserberg 10 km a N/O di Colmar 4€ a notte sosta e servizi nel parcheggio P della salle polivalente gratuito



*Percorso Colmar a Lago Costanza - km 215 - Tempo previsto 2h e 10 minuti*

**UNTERUHLINGEN:** volevamo vedere il museo delle palafitte, abbiamo fatto fatica a trovarlo perché abbiamo segnato male il nome della cittadina e il navigatore non la trovava, il che ha portato un po' di nervoso all'autista. Trovato il museo, il parcheggio aveva le sbarre chiuse, e non abbiamo trovato un posto adatto per fermarci. Pazienza. Giriamo i tacchi e andiamo a Konstanz.

### **KONSTANZ - LAGO DI COSTANZA "BODENSEE"**

Il lago di Costanza è su 3 confini: Germania a Nord, Svizzera a Sud e Austria a Est. La città di Costanza è in bella posizione, nel punto in cui esce il fiume Reno, c'è la pista ciclabile che percorre tutto il lago

**AREE SOSTA:** fatto fatica a trovare le aree sosta che ci eravamo segnati, finalmente abbiamo trovato l'ultima della lista, nel parcheggio Dobele con 12 posti riservati ai camper, attrezzata con colonnina carico/scarico, no corrente, costeggia una strada piuttosto trafficata e c'è un po' di confusione perché c'è la sosta bus di fronte; ticket colonnina 1,40€ all'ora o 14€x24 h

**VISITA:** arrivati per ora di cena, ci riposiamo un po' ...domani andiamo a vedere la città

*SPESE DELLA GIORNATA: museo giocattolo 9€, parcheggio Konstanz 14€*

## 18° GIORNO LUNEDI' 29 LUGLIO

*PROGRAMMA DEL GIORNO: ormai siamo sulla via del ritorno, sosta a Konstanz, in un centro commerciale di Innsbruck, notte a Vipiteno*

### **KONSTANZ**

Ci svegliamo sotto la pioggia! Partiamo a piedi per vedere la città, ma piove troppo, e anche se i bambini sono coperti con le mantelline si stanno comunque bagnando. Ci fermiamo in qualche negozietto del centro, compriamo 4 krapfen e la coca cola per festeggiare il settimo compleanno di Simone, che spegnerà la sua candelina (già portata da casa) infilzata sul suo krapfen!! Che bontà!! Un altro desiderio di Simone era quello pranzare di nuovo al McDonald... ci spostiamo e proseguiamo verso casa: sosta McDonald!!...Simone accontentato!!

### **INNSBRUCK**

Ci fermiamo all'Intersport per fare una sosta e approfittiamo di comprare il regalo di compleanno a Simone: un monopattino nuovo, per bambini "grandi"!!

### **VIPITENO**

Appena passiamo il confine e arriviamo in Italia ci fermiamo alla prima pizzeria che incontriamo: VOGLIA DI PIZZZZAAAAA!!!! E dopo aver soddisfatto la nostra voglia "italiana" cerchiamo un posto per dormire: cosa c'è di meglio del parcheggio degli impianti sciistici!!! Gratuito naturalmente...

*SPESE DELLA GIORNATA: pedaggio autostrada 9€, vignetta Austria 8€, ponte austriaco Brennero 2€, pedaggio Brennero 8,50€*

## 19° GIORNO MARTEDI' 30 LUGLIO

*PROGRAMMA DEL GIORNO: rientro a casa, arrivo alle 16.30.*

*Percorso Vipiteno a CASETTA, via Trento e Valsugana - km 385 - Tempo previsto 4h e 45 minuti*

*SPESE DELLA GIORNATA: pedaggio autostrada 6,30€*

Anche se questo viaggio è stato a dir poco **MERAVIGLIOSO E PERFETTO...**

... CASA È CASA!!!

**Ketty Denis Simone Davide**