

FRANCIA CENTRO-NORD LUGLIO E AGOSTO 2014

VIAGGIO DI CLAUDIO E GABRIELLA

Castelli della Loira/Bretagna/Normandia





Di seguito illustriamo solo i punti di appoggio(aree sosta attrezzate e non, parcheggi o campeggi) nei vari siti visitati con solo qualche indicazione su cose da vedere che forse sono un poco al di fuori della classica visita da guida turistica.

Giorni 30

KM 3677

Partenza il giorno 16 agosto alla volta di Colmar via Svizzera: prima di entrare nella galleria del San Gottardo veniamo fermati per la pesatura del camper. Tutto bene!!! L'incredulo poliziotto dopo un vago e più o meno scherzoso "interrogatorio" e dopo averci pesato 2 volte, ci comunica che siamo sotto il limite del peso massimo consentito di ben Kg 300 e ci comunica che possiamo ripartire augurandoci buon viaggio e buon soggiorno in Svizzera. Non ci pensiamo nemmeno per 1 secondo di fermarci in Svizzera e tiriamo dritto fino a

COLMAR 16 e 17 LUGLIO KM 494

Colmar comune	
	Regione  Alsazia
	Dipartimento  Alto Reno

Arriviamo al CAMPING DE L'ILL , allée du Camping, 1 Colmar Hourborg-Vihr (coord. N. 48.080929 E. 7.386555) bel campeggio (€ 16 a notte senza elettricità) immerso nel verde sulle rive del fiume Lauch. Il centro città è a circa KM 2 a piedi oppure il comodo bus n. 1 ha la fermata proprio di fronte all'ingresso del campeggio. Il centro storico è un museo a cielo aperto e così decidiamo di fermarci 2 notti.

BELFORT 18 LUGLIO KM 71

**Belfort
comune**



Regione  [Franca Contea](#)

Dipartimento  [Territorio di Belfort](#)

Parcheeggiato al centrale PARKING DE RUE MAZARIN (trovato dal fido Garmin) e visitato città

LANGRES 18 LUGLIO KM 141

**Langres
comune**



Regione  [Champagne-Ardenne](#)

Dipartimento  [Alta Marna](#)

Paese natale di Denis Diderot. Parcheggio sotto i bastioni e visita del centro

CHAUMONT 18 LUGLIO KM 36

Chaumont
comune



Regione  [Champagne-Ardenne](#)

Dipartimento  [Alta Marna](#)

Verso sera siamo arrivata all'area sosta PORT FLUVIAL DE LA MALANDIERE (coord. N. 48,11833 e 5.15416 € 7 presentarsi in Capitaneria di porto). E' lontana dalla città ma c'è il bus. Belle passeggiate lungo il canale. A piedi abbiamo raggiunto il cimitero dove c'è una sezione dedicata ai caduti inglesi e americani della I guerra mondiale. La mattina successiva abbiamo parcheggiato vicino al centro (Rue de la Maladier) per visitare la città

TROYES 19 LUGLIO KM 95

Troyes
comune



(dettagli)

Regione  [Champagne-Ardenne](#)



Dipartimento  Aube


Percorriamo la D 519 che passa ai margini del PARCO NATURALE REGIONALE DELLA FORET D'ORIENT e arriviamo a **COLOMBEY LE DEUX EGLISE** dove visitiamo il MEMORIAL GENERAL DE GUALLE e scesi nel centro della cittadina, il cimitero del paese che gli diede i natali (abbiamo parcheggio nell'area sosta gratuita fornita di servizi).

Arriviamo a Troyes, sulla riva sinistra della Senna, (pernottamento area sosta gratis coord. N.48.29075 E 4.071634 BOULEVARD CHARLES DE LESTRAINT, vicina al centro), antica capitale della Champagne, che ha il centro storico a forma di tappo di champagne.

LA CELLE SUR MORIN 20 LUGLIO KM 115



Regione  Île-de-France

Dipartimento  Senna e Marna

Pernottamento ospiti di amici parigini nel parco della loro casa in campagna situata in questo piccolo borgo. Con loro visitiamo la vicina **PROVINS**

Provins
comune



Regione  Île-de-France



Dipartimento  Senna e Marna

Nota come **Pravinum** dai Romani, nel medioevo Provins fu sede di una delle più importanti **fiere della Champagne**, quando la città era sotto la giurisdizione dei **conti di Champagne**. Provins è nota per la lavorazione delle **rose**, che vengono usate per lo più a scopo alimentare (confetture, miele, dolci).

FONTAINEBLEU 21 LUGLIO KM 62

Fontainebleau
comune



Regione  Île-de-France

Dipartimento  Senna e Marna

Parcheggio al PARKING PIAZZA D'ARMI (trovato dal fido Garmin) e visita dei giardini e dei cortili interni del castello.

ORLEANS 21 LUGLIO KM 91

Orléans
comune



Regione  Centro

		Dipartimento  <u>Loiret</u>
(dettagli)		

Parcheggio de la Gare in Rue Saint-Ives (coord N. 47.90995 E 1.905580) fiancheggia la stazione e il Carrefour (vicinissimo al centro) .


Verso sera arriviamo a

BEAUGENCY 21 LUGLIO KM 26

Beaugency comune	Regione  <u>Centro</u>
	Dipartimento  <u>Loiret</u>

(circa KM 40 da Orleans) per il pernottamento al Camping de Val de Flux (€ 10,95) Ponte medioevale sulla Loira, centro storico, Place Dunois, Porta





CHAMBORD 22 LUGLIO KM 24

Castello di Chambord	Regione  <u>Centro</u>
-----------------------------	--



Parcheggio del castello (COORD. N. 47.61608 E. 1,51057 € 7) visita del castello e delle dependance

BLOIS 22 LUGLIO KM 20

comune	Regione  <u>Centro</u>
	Dipartimento  <u>Loir-et-Cher</u>
	

Arrivo nel pomeriggio per pernottamento all'are sosta al PARKING JEAN MOULIN Rue Jean Mulin (COORD. N. 47,58648 E. 1,32648 pernottamento € 5) comoda per la visita della città che diede i natali a Luigi XII e al mago Hudini di fronte all'ingresso del castello c'è la MAISON DE LA MAGIE che, in occasione dell'inizio dello spettacolo di magia all'interni, ha la facciata che si anima di mostri (Blois diede i natali a **Jean Eugène Robert-Houdin**, [Blois, 6 dicembre 1805](#), che è stato il più famoso illusionista francese del [XIX secolo](#), soprannominato "il rinnovatore dell'arte magica". Considerato uno dei più grandi illusionisti e prestigiatori di tutti i tempi e ampiamente accettato come padre della magia da palcoscenico moderna. A lui si è ispirato Ehrich Weisz nello scegliere il suo nome d'arte [Harry Houdini](#)). Spettacolare la vista della Loira dai giardini della Cattedrale

CHENONCEAUX 23 LUGLIO KM 48

Castello di Chenonceau

Regione  [Centro](#)



Parcheggio del castello RUE DU CHATEAUX (COORD. 47.33020 E. 1.06648)

AMBOISE 23 LUGLIO KM 14

Amboise
comune



Regione  [Centro](#)

Dipartimento  [Indre e Loira](#)

Parcheggio Rue de Clos Lucè (COORD. 47.40828 E. 0,99415 € 1) a MT 200 dal Clos Lucè, ultima dimora di Leonardo da Vinci e con uno splendido giardino con il percorso delle passeggiate di Leonardo e la ricostruzione di molte delle sue invenzioni. Visita del centro storico e visione esterna del Castello.

VILLANDRY 23 LUGLIO KM 41

Castello di Villandry

Regione  [Centro](#)



Pernottamento area sosta 25 posti gratis (COORD. N. 47.34100 E. 0.51127) Mt 200 dallo Chateaux, adiacente l'ufficio del turismo e a Mt 50 dal centro storico.



AZAY LE RIDEAUX 24 LUGLIO KM 11

Castello di Azay-le-Rideau

Regione  [Centro](#)



Area sosta 12 posti gratis fuori dal campeggio MUNICIPAL LE SABOT (con possibilità di gettoni per docce a pagamento) in Rue du Stade (COORD. N. 47,25925 E. 0,46992) situata a circa mt 200 dal castello .

CHINON 24 LUGLIO KM 21

**Chinon
comune**



Regione  **Centro**

Dipartimento  **Indre e Loira**

Parking de la Fortesse gratis a circa mt100 dalla Fortezza. Vicino anche all'ascensore che porta giù nel centro storico medioevale e sulle rive della Vienne, affluente della Loira. Diede i natali a François Rabelais. Acquistato vino del DEMAINE DI CHINON

BREZE' 24 LUGLIO KM 28

Brézé
comune



Regione  [Pays della Loira](#)

Dipartimento  [Maine e Loira](#)

Un castello diverso con sotterranei visitabili e circondato da un profondissimo fossato parcheggio del castello gratis (COORD . N. 47,17514 O. 0,05944)



ANGERS KM 62

Angers
comune



Regione  Paesi della Loira

Dipartimento  Maine e Loira

Parking Poissonerie, comodo per la visita della Cattedrale, del castello e del centro storico

ST GEORGES SUR LOIRE 24 LUGLIO KM 18

Area sosta per il pernottamento (coord. N. 47,40594 O. 0,76287 gratis). Prima di partire abbiamo visto l'Abbazia e la piazza centrale con il Duomo.

NANTES 25 LUGLIO KM 70

Nantes
comune



Regione  Paesi della Loira

Dipartimento  Loira Atlantica

Area sosta automatizzata CAMPING CAR PARK coord. N. 47,24233 O. 1,55691 € 9,60, situata all'ingresso del NANTES CAMPING (all'accoglienza rilasciano la tessera ricaricabile con la quale è poi possibile accedere a tutti i CAMPING CAR PARK) Comodo il tram che ha la fermata proprio davanti all'ingresso del campeggio e

che porta direttamente in centro. Si parte alla volta della costa passando da Saint Nazaire e da Guerande (dove le famose saline producono il sale integrale "Le Fleur De France")

PORNICHET 26/27 LUGLIO KM 73

Finalmente sulla riva dell'Atlantico!!!

<p>Pornichet <u>comune</u></p> 	<p><u>Regione</u>  <u>Paesi della Loira</u></p> <p><u>Dipartimento</u>  <u>Loira Atlantica</u></p>
---	--





Il fido Garmin ci ha trovato il Camping du Bugeau, piccolo campeggio tre stelle, € 25 a notte, con piscina e a circa mt 800 dalla Plage de Bonne Source. E' un rinomato luogo di villeggiatura e abbiamo fatto un po' fatica a trovare posto. Dal campeggio, con una bella passeggiata sulla riva dell'oceano, si raggiunge il centro ed il porto turistico. Domenica 27, nella piazza del mercato, c'era un caratteristico mercato delle pulci.

DAMGAN 28 LUGLIO KM 63

(du breton signifiant « *dune blanche* ») Sulla costa e sulla foce del VILAINE si percorre il ponte levatoio per attraversare in centro. Importante luogo di transito merci nel secolo scorso è diventata luogo di villeggiatura






CARNAC 28 LUGLIO KM 59

<u>Carnac</u> <u>comune</u>	<u>Regione</u>  <u>Bretagna</u>
	<u>Dipartimento</u>  <u>Morbihan</u>
	

Area sosta Chemin de Pouldeeve 7 Square Illertissen (coord. N. 47,58587 O. 3.08263 50 posti gratis) a mt 50 dal centro e dal sito dei mehir. Con una bella passeggiata si arriva alla zona residenziale-turistica ed al porto dove abbiamo tifato per i ragazzi di Gargnano (lago di Garda) che partecipavano al campionato mondiale, classe RS FEVA, con 15 barche. Zona di allevamento delle ostriche, da degustare nei ristoranti el centro storico

CONCARNEAU 29 LUGLIO KM 98

<u>Concarneau</u> <u>comune</u>	<u>Regione</u>  <u>Bretagna</u>
	<u>Dipartimento</u>  <u>Finistère</u>

Area sosta Parking de la Gare (coord. N. 47, 87897 O. 3,92047) a circa mt 500 dal centro e dalla VILLE CLOSE città fortificata. La sosta è tranquilla in quanto la stazione è dismessa è però scarsamente illuminata. Per noi non è stato un problema in quanto, a queste latitudini, il sole tramonta alle 22 circa.

BREST 30 LUGLIO KM 93

comune



Regione  Bretagna





Dipartimento  Finistère

Area sosta al Parking Oceanopolis in Rue des Cormorans (coord. N. 48,38893 O. 4,49535) fermata del bus a circa mt 200. È sede della principale **base navale** militare francese ed è sulla foce del PENFELD.

Nel 1954 venne costruito il ponte de Recouvrance, il secondo ponte sollevabile in **Europa** per le sue dimensioni (64 m). Durante la **seconda guerra mondiale** nel porto militare, fortificato da Vauban, i tedeschi vi stabilirono un'importante base per sottomarini che fu danneggiata nel corso della battaglia di Brest, avvenuta subito dopo lo sbarco in Normandia e durante la quale la città fu distrutta. La guerra comportò per la città una vera e propria catastrofe. Solo pochi dei vecchi edifici medioevali rimasero in piedi. Nel dopo-guerra, con l'aiuto del governo della Germania Ovest, la città fu ricostruita seguendo le indicazioni di Jean-Baptiste Mathon.







MORLAIX 31 LUGLIO KM 58

<p>Morlaix <u>comune</u></p>	<p><u>Regione</u>  Bretagna</p>
<p>(BR) Montroulez</p>	<p><u>Dipartimento</u>  Finistère</p>
	
	

Area sosta in Rue de Brest (N. 48,57422 O. 3,8316 gratis urbana rumorosa). La città vanta anche, oltre un bel centro storico che merita una visita per le sue stradine medievali e le chiese gotiche , il viadotto del “chemine de fer” più alto di francia. Un'altra caratteristica unica di Morlaix sono le case a lanterna: oltre alla casa della Duchessa Anna c'è la Maison à Pondalez e la Maison des Vins.

GUINGAMP 31 LUGLIO KM 56

Guingamp/Gwengamp	Regione  Bretagna
 	Dipartimento  Côtes-d'Armor

Area sosta in Place du Vally (coord.N. 48.56027 O.-3.14883 gratis) Bella cittadina il cui centro storico merita una visita, noi abbiamo potuto assistere anche a dei balli bretoni, ma dobbiamo ripartire perché il giorno seguente ci sarà il mercato nella piazza adibita ad area sosta e si rischia di rimanere imbottigliati.

PLERIN 31 LUGLIO KM 31

Plérin	Région Bretagne
 <p style="text-align: center;">Le port du Légué.</p>	Département Côtes-d'Armor
	

Arriviamo, quindi, all'area sosta Rue de la Tour Sous la Tour (coord N. 48.53108 O. 2.72481 gratis 20 posti) tranquilla, alla foce del le Gouet .



SAINT LUNAIRE 1 e 2 AGOSTO KM 67

Saint-Lunaire
comune



La spiaggia di Saint-Lunaire

Regione  **Bretagna**

Dipartimento  **Ille-et-Vilaine**

Il fido Garmin ci porta al Camping LONG CHAMP (4 STELLE € 30 al giorno) in Boulevard de ST Cast. È una rinomata cittadina di villeggiatura, con belle spiagge è l'ideale per un po' di relax. Vicino all'ingresso del campeggio prendiamo il Bus per la visita a Saint Malò.

ST MALO'

Saint-Malo
comune



Regione  Bretagna

Dipartimento  Ille-et-Vilaine

LE MONT SAINT MICHEL 3 AGOSTO KM 62

Le Mont-Saint-Michel
comune



Regione  Bassa Normandia

Dipartimento  Manica

Area sosta Parking Le Mont Saint Michel (coord N. 48,62910 O. 1,50729 € 20,60 ma con navetta gratis per l'isola)

ARROMANCHE LE BAINES 4 AGOSTO KM 134

Arromanches-les-Bains
comune



Arromanches-les-Bains e resti di [Mulberry Harbour](#)

Regione  [Bassa Normandia](#)

Dipartimento  [Calvados](#)

l'area sosta (coord. N. 49.33905 O. 0.6254 gratis) è al completo e quindi troviamo l'ultimo posto al camping Municipal in Avenue de Verdun (tre stelle coord. N. 49.33796 O. 0.62667 €18,10) comodo al centro, ai monumenti e al museo dello Sbarco.

CAEN 5 AGOSTO KM 34

Caen
comune



Regione  [Bassa Normandia](#)

Dipartimento  [Calvados](#)

Parcheggio vicino alla stazione Rue D'Auge, 44 (coord. N 49,17516 O. 0,35154) e visita della città. Più di tre quarti della città di Caen sono stati rasi al suolo durante la [Seconda guerra mondiale](#) poiché essa si trova su un fronte molto conteso durante lo Sbarco in Normandia il 6 giugno 1944 (detto *jour J*).



PONT DE L'ARCHE 5 e 6 AGOSTO KM 135

Pont-de-l'Arche



Regione  [Alta Normandia](#)

Dipartimento  [Eure](#)





Abbiamo pernottato al camping Municipale CAMP EURE (2 stelle), lungo la Senna, (€ 12 a notte) per poter, con un comodo bus extraurbano, visitare la città di Rouen. Merita una visita anche questa cittadina ricca di storia

ROUEN

Rouen
comune



Regione  Alta Normandia

Dipartimento  Senna Marittima

BEAUVAIS KM 91

Beauvais
comune



Regione  Piccardia

Dipartimento  Oise

Parcheggio Parking Saint Quentin Rue Lucien Laine (coord. N. 49,432981 E 2,07277) non centrale, ma si può arrivare al centro anche a piedi, famosi gli arazzi di Beauvais.

SOISSONS 7 AGOSTO KM 98

Soissons
comune



Regione  Piccardia

Dipartimento  Aisne

Sosta al Camping Municipal du Mail in avenue du Mail, 14 (3 stelle € 13).

Ripartiamo per passare dalla cantina di Pierre Mignon in rue de Grappes D'Or ,5 - **51210 LE BREUIL KM 61** (in mezzo ai vigneti della Champagne) consigliatoci dai nostri amici parigini) per l'acquisto dello champagne

- **Superficie** : 14 hectares.
- **Terroirs** : Le Breuil, Dormans (Vallée de la Marne), Cuis (Côte des Blancs), Monthelon (région d'Épernay).
- **Encépagement** : 60% de pinot meunier, 10% de pinot noir, et 30% de chardonnay.
- **Vendanges** : manuelles.
- **Volume commercialisé** : 420 000 bouteilles environ.
- **Responsable** : Pierre Mignon.
- **Responsable export** : Céline Mignon.




Situé à **Le Breuil**, dans la Vallée de la Marne, au coeur de la Champagne, la maison **Pierre Mignon** élabore depuis plusieurs générations ses Champagnes tout en perpétuant la tradition.

(scusate la pubblicità, ma è veramente un ottimo prodotto con un eccellente rapporto qualità/prezzo)





CHATEAU THIERRY 8 AGOSTO KM 24

<p>Château-Thierry <u>comune</u></p>	<p><u>Regione</u>  <u>Piccardia</u></p>
	<p><u>Dipartimento</u>  <u>Aisne</u></p>



Area sosta Avenue d'Essômes (coord. N. 49.0367 E. 3.38298° Adiacente MC Donalds € 9,50 con elettricità)
paese natale di JEAN DE LA FONTAINE



REIMS 9 AGOSTO KM 64

Reims
comune



Regione  **Champagne-Ardenne**

Dipartimento  **Marna**



Area sosta al completo (coord. N 49.24884 E. 4.02113) parcheggiamo in centro e visitiamo la città

Percorrendo la strada verso Suippes e Verdun si incontra **FORT DE LA POMPELLE** che merita una visita



SUIPPES KM 42

C'è una belle area sosta (N. 49.13069 E. 4.53425)

Regione	 Champagne-Ardenne
Dipartimento	 Marna

Ma null'altro. E' ai margini di un campo militare che, con una superficie di 13.500 ettari, è uno dei più grandi di Francia. E' stata fondata sulle terre devastate dalla prima guerra mondiale. Quindi proseguiamo e vediamo numerosi cimiteri di guerra e il monumento ossario di DUAMONT.



Il **fort de Douaumont** è un'imponente fortificazione facente parte del Sistema Sèrèè de Rivières situata nell' omonimo comune, vicino alla piazzaforte di VERDUN.

Ebbe un ruolo centrale nel corso della lunghissima battaglia di Verdun durante la Prima Guerra Mondiale.



VERDUN 9 e 10 AGOSTO KM 74





Sosta e pernottamenti al parcheggio in Avenue du Cinquième Rue a P, 3 (coord. N 49.15713 E. 5.37402 gratis) adiacente l'ingresso alla Fortezza , ma non vicinissima al centro storico. (pioggia)

METZ 11 AGOSTO KM 68

<u>comune</u>		<u>Regione</u>  <u>Lorena</u>
		<u>Dipartimento</u>  <u>Mosella</u>
		

Area sosta in Allée Metz Plage (coord. 49.12384 E. 6.16909 gratis) sulla riva della Mosella, è comodissima per la visita della città ed è all'ingresso del Campeggio Municipale.

NANCY 12 AGOSTO KM 55

<u>Nancy</u> <u>comune</u>		<u>Regione</u>  <u>Lorena</u>
		<u>Dipartimento</u>  <u>Meurthe e Mosella</u>
		

Area sosta di Port Saint Georges, Boulevard de 21eme Regiment D'Aviation (coord. N. 48,69221 E. 6.19318 € 10 alla Capitaneria di Porto) comoda per la visita.

LUNEVILLE KM 36

<p>Lunéville <u>comune</u></p>	<p><u>Regione</u>  <u>Lorena</u></p>
	<p><u>Dipartimento</u>  <u>Meurthe e Mosella</u></p>
 <p>Il Castello dei Duchi di Lorena Detto "la piccola Versailles"</p>	

Parcheeggiato per la visita al castello ed ai giardini. Piove



BACCARAT 13 AGOSTO KM 29

Baccarat
comune



Regione  **Lorena**

Dipartimento  **Meurthe e Mosella**

Area sosta Place du General Le Clerc (coord. N.48.44667 E. 6.74000 € 4) sulla riva della Meurthe. La città ha dato nome al **crystallo** che vi si fabbrica dal XVIII secolo con la tecnica creata da Aimè Gabriel d'Artigues. Shopping di cristalli. Piove a dirotto.



FRIBURGO IN BRISGOVIA 14 AGOSTO KM 155

<p>Friburgo in Brisgovia <u>Città extracircondariale</u></p>	<p>Stato  Germania</p>
<p>(DE) Freiburg im Breisgau</p>	<p>Land  Baden-Württemberg</p>
 	
	

Area sosta in Bissierstrasse Am Escholzpark (coord.N.47,99965 E. 7.82566 € 9 /10 / 11 secondo le dimensioni della piazzola elettricità a parte a wi-fi a € 1 per 24 ore)

15 AGOSTO SI TORNA A CASA PASSANDO PER LA SVIZZERA (senza pesature!!!)

BRESCIA KM 499