

Dal Mediterraneo all'Atlantico

L'itinerario in breve 08/2012

equipaggio: Cesko Niko Dady, con Rimor S.B. Brig 678 su Ford 350



andata ritorno soste

Verona - Moriondo T.(TO) - Barcelonnette - Digne les Bains – S.M. De la Meres - Maureillas Las-Illas - Barcellona - Roda De Barà - Andorra - Pyla - Le-Grand-Du-Roi

Sabato 04/08/2012 Verona Nord – Moriondo T. - Vinadio(CN)

Alle h.8 , partiamo, il sole non manca, siamo diretti a **Moriondo** Torinese dove risiedono d'estate i "nonni di Torino" per Daphne. Dopo un po' entriamo in A4 a Verona Nord, il traffico è scorrevole, al contrario in direzione Brescia - Venezia che è già molto sostenuto rimarranno fermi più avanti. A Cremona Nord stanno arrivando i vigili del fuoco perché le sterpaglie fra le 2 corsie di marcia sono in fiamme. Usciamo a Villanova d'Asti, alle 12 siamo a **Moriondo** che parcheggiamo in un terreno adiacente al loro giardino. Ringraziando il vicino per l'ospitalità che ci offre, chiede se vogliamo la corrente. Il parcheggio è più che sufficiente. Sia il pranzo che la cena la passiamo dai nonni. La Nina ci ha preparato dei loro piatti tradizionali con tanto di antipasti molto buoni. Sono le 23:00, ripartiamo passando da Riva Presso Chieri entriamo in A6 a Carmagnola. Dopo Fossano e Cuneo con la N21 arriviamo a **Vinadio** dove sostiamo per dormire. L'intenzione era d'arrivare a Pietraporzio, ma va bene così, siamo in ferie, perché correre. Il costo della sosta è di 5,00€ passa qualcuno del campeggio sottostante al mattino presto, che non arriverà mai.

Domenica 05/08/12 Vinadio (CU) – S.M. de la Mer

Partenza al mattino, manca poco, siamo in **Francia** con la D900 arriviamo a **Barcelonnette** sosta per rifornimento di gasolio e viveri h 10 si riparte D900 per **Selonnet** siamo sui 1000 mt. di quota. A **Digne-Les-Bains** in valle, c'è una festa paesana piuttosto grande e dobbiamo fare una deviazione imprevista riprendiamo con la N85 la Route de Napoleon fino a **Malijae**, a **Les Mées**, durante il percorso facciamo una sosta per ammirare questo agglomerato di montagne. Riprendiamo, comincia a far caldo, non c'è traffico anche perché dopo **Oraison** la strada è un po' dissestata e ci rallenta, ma è frequentata ,continuiamo. Dopo **Vinon S. Verdon** passiamo a fianco al deposito di scorie nucleari di Cadarche. Un 'Alkatraz. Recinzioni da film con passante di corrente ad alta tensione e guardie ovunque. **Manosque** è una delle prime città che si affaccia sul parco regionale del Luberon. Andiamo verso **Pertuis**, lungo la strada sosta ad assaggiare il melone del Luberon a **St Paul le Duranc** ottimo, la pasta è piena e dolcissima. E' tassat

Scambio due parole con il contadino e scopro che ha una rivendita di mezzi agricoli italiani Landini e Goldoni. Il fiume

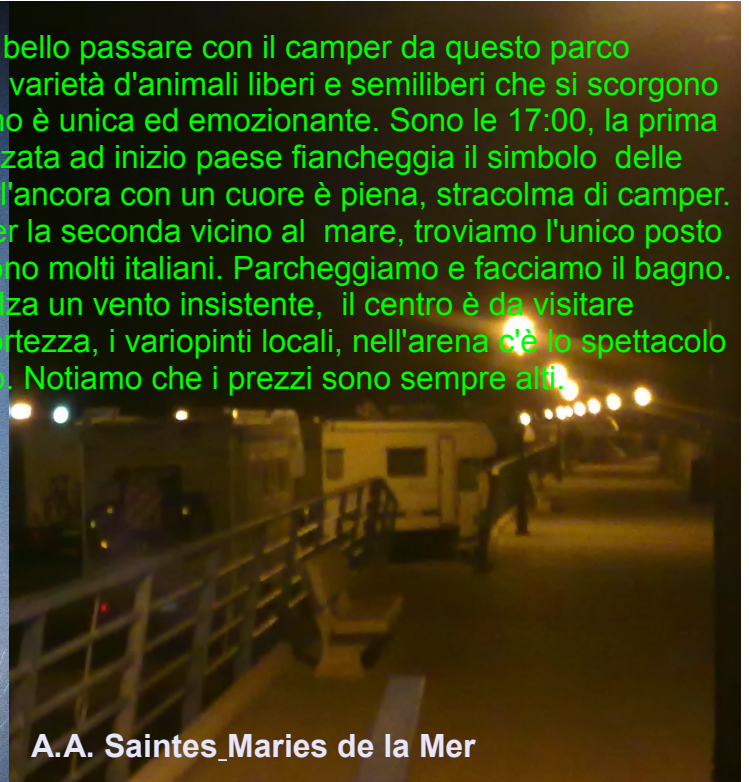


Durance ci affianca sempre, e le costruzioni catare che si notano nei dintorni. Continuiamo D973 per **Villelaure**, **Cadenet**, a **Merindol**, cambiamo strada D32 per passare da **Eyguirès** e **Salon de Provence**, è sempre un paesaggio secco sulla N113 per **Arles**. Facciamo un tratto di superstrada per passare il centro e prendere la D570 per **Saintes_Maries de la Mer**.



Saintes_Maries de la Mer

E' sempre bello passare con il camper da questo parco naturale, la varietà d'animali liberi e semiliberi che si scorgono dal finestrino è unica ed emozionante. Sono le 17:00, la prima Area Attrezzata ad inizio paese fiancheggia il simbolo delle Camargue l'ancora con un cuore è piena, stracolma di camper. Optiamo per la seconda vicino al mare, troviamo l'unico posto libero, ci sono molti italiani. Parcheggiamo e facciamo il bagno. Alle 19 si alza un vento insistente, il centro è da visitare la chiesa fortezza, i variopinti locali, nell'arena c'è lo spettacolo di flamenco. Notiamo che i prezzi sono sempre alti.



A.A. Saintes_Maries de la Mer

Lunedì 06/08/12 Saintes Maries de la Mer - Maureillas Las-Illas

Sveglia con vista mare dalla mansarda, dopo aver gustato il caffè sugli scogli partiamo 8.30. teniamo per **Aigues-Mortes** e poi **Montpellier** passando da **Palavas Les Flots**. Sta piovigginando non è una bella giornata anzi. Dopo **Montpellier** decidiamo di evitare il traffico di **Mèze** e teniamo per la D5 passando da **Montbazim**, la strada è molto stretta a tratti e con file di alberi ai lati, ci fa perdere tempo. Poi per **Bexer** c'è un super strada nuova, teniamo la D6009 per **Narbonne** dove sostiamo per pranzare al Mc Donald's h. 12.15. Ripartiamo h.14.00 verso **Perpignan** D6009, c'è parecchio vento ma sta arrivando il sole. A Perpignan ci sono code per il traffico, ne approfittiamo per fare spese poi pazientiamo in coda. Mancano 30 km all'A.A. ma di questo passo impiegheremmo un bel po'. Alle 17.00 arriviamo all'A.A. di **Collioure** ma è piena. Proviamo nella A.A. Di **Port-Vendres** ma anche qui niente idem. Così decidiamo di entrare al P.S.+C.S. Camper di **Le Boulou** con la D618 arriviamo per le 18,15 ma anche qui è pieno. Proviamo andare nel piazzale dell'ipermercato LeClerc ma non siamo convinti di pernottare lì anche se diversi camper si apprestano a farlo. C'è un'altra A.A. a 5 km a **Maureillas Las Illas** alle 19,45 decidiamo di provare. Infatti, finalmente troviamo un ottimo posto. E' gestita dal vicino campeggio municipale tenuta bene, illuminata con prese d'acqua e corrente 9€. Non è conosciuta infatti ci sono pochi camper. Facciamo un giro nel paesino, molto carino e con locali tradizionali, anche un panificio "di Mario" con rosticceria e pizza.



Maureillas Las Illas



Martedì 07/08/12 Maureillas Las Illas - Granolles - Barcellona

Ci svegliamo presto, perché conosciamo bene il traffico che c'è attraversando la **Jonquera**, alle 7.40 siamo in **SPAGNA** alla frontiera è già pieno di gente che aspettano l'apertura dei negozi. Subito dopo ci colpisce i resti di un incendio che c'è stato 15 giorni fa si sente ancora l'odore di bruciato tutto così incenerito e annerito è impressionante. Teniamo la N11 dopo Girona la C352. Ci fermiamo a **Granolles** per fare provviste poi con la super strada (autovia) arriviamo al Camping Tres Estrellas a **Barcellona**, sono le h. 14. E' rumoroso autovia a fianco e l'aeroporto vicino, comunque fornito di buoni servizi, spiaggia e piscina. Pomeriggio piscina e spiaggia che non è curate ed è "libera", ci svagiamo un po'.

Mercoledì 08/08/12 Barcellona

Dopo colazione partiamo per la visita a **Barcellona**. L'autobus è a 300 mt. dall'uscita dal campeggio. Scendiamo a Play De Catalunya inizio della famosa Ramblas che iniziamo a percorrere. C'è pieno di venditori ambulanti abusivi, una via molto viva. Visitiamo il mosaico di Mirò come pavimento. ed il vivacissimo mercato della Boquera dell'anonima piazza. I coloratissimi frutti e frullati esposti attirano lo sguardo. Lo assaggiamo: sono molto dissetanti e buoni. Lasciamo la Ramblas per entrare nel cuore del Barri Gotic. Dopo Placa Sant Juame centro politico ed amministrativo della città sede del Palau De La Generalitas (governo autonomo catalano) e la Case De La Ciutat (municipio) andiamo alla cattedrale in stile gotico adiacente c'è la cappella del S.S. con la cripta il sarcofago di Santo Eulalia patrono della città vicino si trova il Palau Reial Maior. Nel vicino Barri De La Ribera c'è la chiesa Santa Maria del Man che è chiusa è ora della pausa-pranzo, h 14.00. Andiamo al Palau De Musica, edificio modernista poi a vedere la gigantesca Sagrada Familia edificio mai concluso da Gaudì, raccoglie le spoglie dell'artista. C'è una coda chilometrica al sole per l'ingresso. Ci fermiamo a pranzare al self-service "Lactuca" che è vicino. Con 10€ si può mangiare a buffet dall'antipasto al dessert come alternativa c'è il Mc Donald's. All'uscita però la coda è aumentata e decidiamo di rinunciare. Dopo la vista alla Pedrera e a Case Batillò andiamo al Parc Guell. Dopo una salita a 45° e 6 scale mobili siamo nel punto panoramico. Ne è valsa la pena si gode la vista di tutta la città. Scendendo ci gustiamo le architetture liberty e sinuose finché arriviamo all'uscita/ entrata dove ci sono le lucertole colorate e le casette in stile "puffo". Adesso ci dirigiamo alla fine della Ramblas ovvero alla Playa De Portal Del Pau dove c'è solo la colonna che rende omaggio a Cristoforo Colombo. Il porto rivisto in occasione delle olimpiadi del 1992. Arriviamo a Placa d'Espanya dove l'Arenas e il Montjuc illuminati sono maestosi. Peccato che la fontana magica sia spenta dato che l'aprono solo nel fine settimana. Sono le h. 21,30 stanchissimi prendiamo l'autobus per il rientro. Mancano 5 minuti al campeggio e sull'autobus c'è una esplosione, esce del fumo l'autista riesce ad accostare. Aspettiamo i soccorsi. Un altro autobus ci preleva dopo 30 minuti. E' scoppiata una sospensione pneumatica e arriviamo letteralmente distrutti!



Sagrada Familia



St.Josep La Boqueria



casa Batillò



zona barri Gotic

Giovedì 09/08/12 Barcellona - Barcellona - Roda De Barà

Barcellona, non è la prima volta che ci passiamo, così decidiamo di concederci un po' di mare anche perché quest'anno ne abbiamo bisogno un po' tutti. Destinazione **Roda De Barà**, sotto Tarragona al Camping Playa Barà Vacances Park. Partiamo alle h.11.10 arriviamo in 4 ore e 20 minuti. Arrivati, ci gustiamo la parillada de marisco e la paella, si sentono le grida e le risate dell'animazione serale.

Venerdì 10/08/12 Giornata di relax, mare e piscina, minigolf e alla sera disco.

Sabato 11/08/12 Roda De Barà - Creixell - El Vendrell

Decidiamo di rimanere a **Roda De Barà** ancora qualche giorno per visitare le zone limitrofe. In mattinata andiamo al paesino di **Creixell** c'è tutto pronto per una festa che si svolgerà nel fine settimana. Girando per i paesini notiamo molti residence chiusi, quasi il 70 % di affitta camere. La crisi si fa sentire anche qui. Nel pomeriggio andiamo in bici a **El Vendrell** ne approfittiamo per prendere il pesce al Mercadona nel suo enorme bancone e alla sera grigliata!!!!!!



El Vendrell

Domenica 11/08/12

Oggi è un po' nuvoloso ma facciamo comunque un salto in piscina e al mare, giochi e alla sera si va al ristorante "El Torero" che si trova sulla spiaggia. Con meno di 25€ a persona mangiamo tanto pesce con la crema catalana per dessert. Al ritorno ci prepariamo per la partenza di domani.

Lunedì 12/08/12 Roda De Barà - Andorra - Pas De La Casa

Dopo aver caricato e scaricato il camper partiamo h. 9.00 Teniamo la 340 direzione El Vendrell, **Villa Franca del Penedes, Sant Vincenc**. Teniamo la C55 per **Mandresca**. Fa caldo, stiamo salendo di altitudine, qui i monti sono di un rosso mattone infatti molte sono le cave, anche la vegetazione inizia a cambiare. Siamo a **Montserrat Amaresa** teniamo per Vic la C25, perché non facciamo il Tunnel de Cadì. Nonostante la stiano trasformando in autovia questa strada, la viabilità è buona. Da **Vic** teniamo la C17 per **Ripoll** passando per il centro di **Ribes De Freser**. Iniziamo la strada di montagna a quota di 1400 m. km 143 ci fermiamo a una fontanella. C'è uno spagnolo che sta facendo rifornimento di acqua con taniche da 8 l. ne avrà una quindicina e ci fa passare per dissetarci. L'aria è fresca e si sta bene. Notiamo strada facendo parecchi impianti sciistici. Prima di Puigcerdà giriamo per **Bellver** direzione tunnel De Cadì. Questa strada ci ha rallentato parecchio.



Aigua de la vida

Sosta per pranzare anche se sono le 14.45 nel P.S. a **Martinel** lungo il torrente Segre. Ripartiamo h.15.55 direzione **La Seu De Urgekk** h.16.25 siamo ad **Andorra**. Noi entriamo senza controlli ma nell'uscita c'è una coda chilometrica per il controllo della polizia di frontiera. Dopo aver fatto rifornimento (1.109 al litro!) andiamo al centro commerciale River munito di P.S. Camper+C.S. Scopriamo che molti francesi pernottano qui. Ripartiamo h.18.30. Il principato è tutto un susseguirsi di centri commerciali grattacieli e pompe di benzina. A **Canilo** iniziano i paesi più montanari e anche più carini, decidiamo di pernottare nel P.S. Camper a **Pas De La Casa** quindi arrampichiamo al **Port D'Envalira** alt. 2408 m ci sono 10° e siamo dentro in una nube h.19.40. Il P.S. È pieno, optiamo per il P. adiacente dove è permesso pernottare a pagamento, sono le 20. Un giro in centro, ci sono 10°, torniamo al camper !



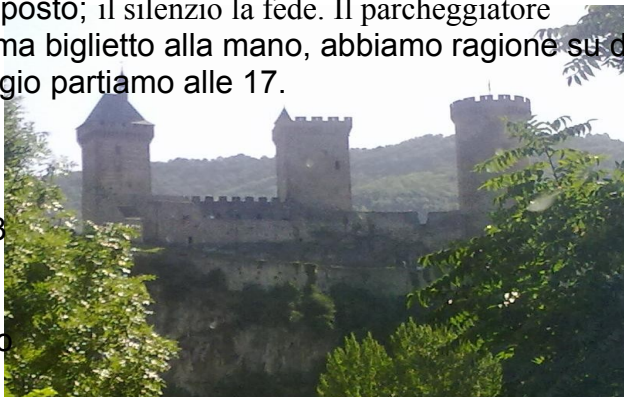
Port d'Envalira 2.408 mt.

14/08/12 **Pas De La Casa - Lourdes - Arcachon** Ci alziamo presto Niko e Dady fanno un giro in paese. Paghiamo il parcheggio e partiamo alle 8.15 siamo nuovamente in **Francia** all'uscita della dogana francese non c'è nessuno. La C22 ci porta a **Ax-Les Thermes**. Queste montagne sembrano ricoperte a muschi con greggi di pecore e mucche C'è parecchio traffico che sale, la strada è molto scorrevole e a volte c'è la doppia corsia per senso

Tarascon S'Ariege ci sono i controlli

della dogana. Ci fermano, la signorina sale sul camper e controlla l'interno nei gavoni, nei pensili ecc. La ragazza non ci crede che abbiamo solo cioccolata e non sigarette con superalcolici. Alla fine dopo aver visto anche il frigo si convince mostrandogli i scontrini e ci lascia passare augurandoci buon viaggio. Sosta al Mc Donald's per la colazione a **Foix** poi teniamo la D117 Foix meriterebbe una visita al castello che si scorge, ci promettiamo di ritornarci. Ci fermiamo a **Si, Lizer** per pranzo nel parcheggio del Mc Donald's così Daphne si collega alla wifi e va a prendere le patatine. Fa caldo ci sono 43° ripartiamo per la D117. A **St Martory** prendiamo la N117 poi diventa la D817 dopo a **Lannemezan** prendiamo la D938 dove possiamo arrivare a **Mauverzin** il bellissimo castello medievale dove la domenica si svolgono una rappresentazione in costume d'epoca. La strada è di campagna è un saliscendi. Continuiamo sulla D938 per Bagnères De Biscorse. Poi con la D 935 passiamo da Ponzac. Peccato che la strada è molto sconnessa, ma il panorama è altrettanto gradevole ... teniamo la D937 per Lourdes h. 15.00 siamo a **Lourdes** nel parcheggio Arruzel. Ci sono 40° andiamo alla grotta, molti sono i pellegrini presenti. È sempre molto toccante questo posto; il silenzio la fede. Il parcheggiatore tenta di farci pagare due volte il biglietto di 6 € della sosta ma biglietto alla mano, abbiamo ragione su di lui, si scusa ma ci crediamo poco e augurandoci buon viaggio partiamo alle 17.

Passando dalla città notiamo che le strade sono molto sporche, la città è decadente, sembra in abbandono. Dopo Pau prendiamo l'autostrada la A64 E80 direzione Bayonne. Usciamo alla n° 6 **Peyrehorade** e teniamo la D33 fino a **St. Vincent**, prendiamo l'atlantica la superstrada A63/E05/E70 per Arcachon è un po' noiosa ma è la più veloce. Il sole che ci ha letteralmente cotto sta tramontando sono le 21.00, arriviamo alla A.A di **Arcachon** alle h.22.00 è adiacente a una strada molto trafficata, l'area è piccola, c'è un solo posto disponibile, lo "scopre" Daphne, giusto in tempo perché stanno arrivando altri camper, ne arriveranno anche durante la notte.



Mercoledì 15/08/2012 Arcachon – Pyla - Contis Plage - CAPBRETON

È ferragosto! C'è un gran via vai, splende il sole, ma verso le 9 si alza un vento oceanico! Qui le nuvole vanno e vengono in un istante. Rinunciamo a fare le operazioni di carico e scarico perché c'è la coda e oltremodo lo spazio è stretto, troppa gente che vuole utilizzare questo servizio. A 50 mt. dall'area c'è una Lidl, ci fermiamo. Sono le 10:00 ci dirigiamo alle dune di **Pyla**, prendiamo la D259 e la D218.

Facendo l'ultima rotatoria prima del parcheggio sotto i pini marittimi, appare la duna un muro di sabbia. Si sta annuvolando e qualche goccia cade. Parcheggiamo e ci incamminiamo verso la base della duna. Ci sono le immancabili bancarelle dei souvenirs e piccoli ristori durante il tragitto. Cominciamo la lunga scalinata della duna, arriviamo sopra è altissima 117 mt., da un versante l'Oceano con le sue onde

sotto i pini marittimi, appare la duna un muro di sabbia. Si sta annuvolando e qualche goccia cade. Parcheggiamo e ci incamminiamo verso la base della duna. Ci sono le immancabili bancarelle dei souvenirs e piccoli ristori durante il tragitto. Cominciamo la lunga scalinata della duna, arriviamo sopra è altissima 117 mt., da un versante l'Oceano con le sue onde

dall'altra il verde della vegetazione, un paesaggio inusuale, da una sensazione apocalittica. Il vento è forte e sui piedi punge la sabbia spinta dal vento. Scendiamo dal versante verso il mare sino all'acqua per raccogliere una pietra nera, ne è pieno, è una pietra morbida che si sgrana con le mani e annerisce i piedi. Cesco trova il guscio di un'ostrica, ci sono molte cozze il giro. Dalla base della duna sgorga l'acqua del mare. Risaliamo la duna. Dura la risalita, ma bella e divertente la discesa a salti dall'altra parte. Servirebbero le palette per la neve, un consiglio maglia con cappuccio e fular, perché alla sera ti ritrovi l'ottite. Sono le 13 pranziamo sul camper e alle 14:20 ripartiamo sulla D218 per **Biscarosse Plage** è una distesa di pini marittimi alti 10-20 mt. Dopo Biscarosse Plage con la D146 e D652 arriviamo a **Parentis en Born** costeggiamo il lago Entang de Biscarosse et de Parentis, a **Mimizan** ci fermiamo a gonfiare le gomme in una stazione di servizio. Proseguiamo sempre sulla D652 a **Tresse** teniamo D41 x **Contis Plage** nella A.A. Ci siamo alle 16:30, il costo è di 11€ x 24 ore, ma non pernottiamo. A piedi saliamo la piccola duna, raggiungiamo la spiaggia, le onde sono gigantesche, nebulizzano l'acqua ed emettono un boato nel capovolgarsi. In quel punto la spiaggia è sorvegliata, pieno di bagnanti che vogliono fare il bagno, ma basta stare a riva e le onde ti travolgono! Ci sono ben 4 bagnini a attrezzati da veri by woshc con tanto di jeep da spiaggia. Ma a dire il vero ora che guardo bene, uno dei quattro più che by woshc, con il fisico che si ritrova, mi sembra un "bei e magna". Azz...o che ciccio. Più che salvarmi mi manderò gli accessi alla spiaggia pubblica

Gli accessi alla spiaggia sono pochi, perché le case sulla duna hanno l'ingresso privato. Dopo **VIEUZ-BOUCAU** prendiamo la D79 c'è una coda chilometrica nel senso opposto. Passiamo il centro di **HOSSEGOR** carini i paesi, molto turistici. D652 siamo all' A.A. sotto la duna a **CAPBRETON** sono le h.20. Alle 21 si può godere dalla terrazza sul mare il tramonto del sole nell'Oceano, spettacolo meraviglioso ed emozionante.

Dopo cena fanno i fuochi d'artificio per circa un'ora, durante la notte si sente il fragore delle onde. In questi luoghi sembra che i residenti fissi si sentano più baschi che francesi, infatti le scritte sono bilingue.

Giovedì 16/08/12 CAPBRETON – Le Grand Du Roi

Durante la notte la temperatura scende fino a 15°, alle 9.00 arriva il fornaio, e facciamo colazione con i crossant, poi partiamo oggi dobbiamo fare molta strada. D28, poi cambiamo con la D810. Prendiamo la A64 per **Toulouse** e **Peyrehorath** fino all'uscita n°19 sono 25€ poi è gratuita uscendo alla n°35 (sosta al Bufalo Grill per pranzare sono le h. 14.30). in questa catena di ristoranti francesi ci piace sempre concederci una pausa pranzo. Ripartiamo h.16.40 con la N20 arriviamo a **Auterive** poi la D622 per **Villefranche-De Lauragais** poi la N813 costeggia il canal du Midi navigabile. Strada facendo 30 km prima di Carcassonne ci fermiamo a fare gasolio e anche qui sfornano baghette. Si sente l'odore del pane mischiato con quello della benzina. Il paesaggio circostante è riposante, le colline sono una distesa di girasoli. Ci spiace non fermarci qui ma è già tardi. Il fascino di questo castello è sempre magico. Dopo **Carcassonne** a **Trebes**, D610 per **Bezier**. Passando da **Bezier** e attraversando il Canal Du Midi con la D612 arrivando a **Agde** teniamo per **Sète** che percorriamo tranquillamente con la D185 una volta si poteva percorrere la strada sul mare, ci siamo stati. Con D62E arriviamo a **La Grande Motte**, sembra Hollywood, luci musica e colori. Troviamo la A.A. ma è completa dice un cartello appeso fuori il cancello. Proviamo alla A.A. di **Le-Grand-Du-Roi** arriviamo alle h.22.20 Siamo stanchissimi l'area è vicino al mare e agli scivoli d'acqua, si sente anche il rumore. E' stata una giornata pesante, ma era doveroso per tornare.



Venerdì 17/08/12 Le-Grand-Du-Roi











Niko, si alza presto e va a fare provviste di baghette e crossant in centro nei pressi della A.A. c'è anche un super U. Partiamo per le h.10.00 direzione **Arles** con la D 570 e N113 fino a **Salon-De-Provence** poi la D19 **Aix-En-Provence**, N113 Ma a **La-Fare-Les-Oliviers** la strada è chiusa per lavori. Ci tocca la D556 poi D956 raggiungiamo **Pertuis**, dove ci fermiamo per pranzare al Mc Donald's. La strada di Aix-en è un letto immenso di campi di grano bellissima. Ripartiamo alle h. 15.15 diretti a **Sisteron** fa molto caldo teniamo la D6096 per **Manosque**, ci fermiamo a bere ad una fontanella a **Château-Arnoux** nei pressi della A.A. Ma l'acqua ci fa rimpiangere quella dei Pirenei, perché sa di cloro. Proseguiamo per **Gap** con la N85. Poi con la D6422 e dopo "la strada della frutta" che difatti è un susseguirsi di meli e peri che poi lasciano per prendere la D900B. h. 18.20 ci fermiamo all'AA di **Breole** per scaricare l'acqua. Alle h.20.00 siamo nella A.A. Di **Barcelonnette**. Facciamo un giro in centro. Durante la notte la temperatura scende fino a 10°.

Sabato 18/08/12 Bersezio - Verona

Una bella giornata di sole, facciamo carburante e rifornimento di viveri alle h.10.00 partiamo sulla D900. Sosta a **Bersezio** nel P.S. Camper siamo in **ITALIA** e pranziamo h.12.00. Comincia a far caldo. Cesko e Dady sono dentro il torrente, lo Stura, l'acqua è gelida. C'è parecchio traffico di francesi che rientrano e cunesi che passano una giornata al fresco. Ripartiamo h. 13.50. Ci siamo fermati per riempire le bottigliette d'acqua a **Vinadio** c'è la coda. Facciamo un salto a Tetti Chiaramelli, alla Maina dopo **Fossano** ma anche questa volta è chiuso. Sempre con la 231 fino ad **Alba** poi con la A33 €2.90 verso l'ingresso della A21 ad **Asti**. C'è un'afa impressionante, il traffico è scorrevole per fortuna, entriamo nella A4 ed è trafficata intensamente. h.20 siamo a Verona Nord.

per informazioni e delucidazioni scrivete una mail a:
arbeiter@teletu.it

IL VIAGGIO IN CIFRE

RIFORNIMENTO GASOLIO	€/lt.	lt.	Tot. €
 Agip	1,555	45,00	€ 70,00
 Total Barcelonnette	1,470	54,42	€ 80,00
 Super U. Narbonne	1,389	57,60	€ 80,01
 Petrocast	1,421	36,60	€ 52,01
 Esso Andorra	1,193	45,26	€ 54,00
 Auchan	1,423	35,14	€ 50,00
 Super U.	1,450	42,07	€ 61,00
 Utile	1,405	44,84	€ 63,00
 Super U.	1,409	35,49	€ 50,01
 Esso	1,499	26,69	€ 40,01
TOTALE		423,11	€ 600,04

km. percorsi 3.990 9,4km/l

SOSTE NOTTURNE E NON DURANTE IL PERCORSO		
P.S. camper Vinadio (CU)		0,00
Area Attrezzata Saintes Maries de la Mer		9,50
Area Attrezzata Maureillas Las Illas		9,00
Camping Tres Estrellas Barcellona 2 notti		101,04
Camping Playa Barà Vacances Park Tarragona 4 notti		315,00
P.S. camper Martinel		0,00
P.S. camper + C.S. Centro commerciale River Andora		0,00
Park a Pas De La Casa		1,90
P.S. camper + C.S. parcheggio Arruzel Lourdes		6,00
Area Attrezzata Arcachon		0,00
Parcheeggio dune di Pyla		8,00
Area Attrezzata Cap Breton con elett.		12,00
P.S. camper + C.S. Le Grand du Roi		8,20
A.A. Barcelonnette		0,00
TOTALE		470,64

AUTOSTRADA

Italia	Verona Nord – Villanova d'Asti	21,10 €
	Carmagnola – Fossano	3,70 €
Francia	Pau – Pyrehorade (6)	9,30 €
	Pyrehorade – barriera	25,00 €
	barriera(19) – Tolosa (35)	gratis
	tang. Alba – Asti	2,90 €
	Asti – Verona Nord	18,30 €
Totale		80,30 €